

RAPORT

O STANIE GMINY WALIM

/za 2023 rok/

Opracowała:

Aleksandra Ignaszak

na podstawie danych merytorycznych

15 maja 2024 roku

RAPORT O STANIE GMINY WALIM – 2023

| SPIS TREŚCI | strona |
|--|---------------|
| I. WPROWADZENIE | 3 |
| II. CHARAKTERYSTYKA - ZASOBY GMINY WALIM | 5 |
| III. REALIZACJA UCHWAŁ RADY GMINY WALIM | 35 |
| IV. REALIZACJA STRATEGII ROZWOJU GMINY WALIM | 47 |
| V. REALIZACJA ZARZĄDZEŃ WÓJTA GMINY WALIM | 55 |
| VI. REALIZACJA WIELOLETNIEGO PROGRAMU GOSPODAROWANIA MIESZKANIOWYM ZASOBEM GMINY WALIM | 61 |
| VII. GOSPODAROWANIE MIENIEM KOMUNALNYM GMINY WALIM | 68 |
| VIII. GOSPODARKA FINANSOWA GMINY WALIM | 71 |
| IX. WYKAZ TABEL I WYKRESÓW | 74 |

I. WPROWADZENIE

Dokument pod nazwą Raport o stanie gminy wprowadził do prawa samorządowego ustawodawca. Reguluje go ustawa o zmianie niektórych ustaw w celu zwiększenia udziału obywateli w procesie wybierania, funkcjonowania i kontrolowania niektórych organów publicznych ze stycznia 2018 roku.

W gminie raport ma obejmować podsumowanie działalności wójta w roku poprzednim, w szczególności realizację polityk, programów i strategii, uchwał rady gminy i budżetu obywatelskiego. Ustawa o samorządzie gminnym stanowi, że wójt, co roku do dnia 31 maja przedstawia radzie gminy Raport o stanie gminy.

Ustawa stanowi, że rada gminy może określić w drodze uchwały szczegółowe wymagania dotyczące raportu rady gminy Walim Uchwałą nr XLIII/270/2018 z dnia 25 września 2018 roku w sprawie uchwalenia Statutu Gminy Walim, w pkt. 2 § 108 określiła, że: „Raport obejmuje podsumowanie działalności Wójta w roku poprzednim, w szczególności:

- 1) realizację Uchwał Rady,
- 2) realizację Strategii Rozwoju Gminy Walim,
- 3) realizację Zarządzeń Wójta,
- 4) gospodarowanie mieniem komunalnym,
- 5) realizację Wieloletniego programu gospodarowania mieszkaniowym zasobem gminy.”

Rada gminy rozpatruje raport, podczas sesji, na której podejmowana jest uchwała rady gminy w sprawie udzielenia lub nieudzielenia absolutorium wójtowi. Raport rozpatrywany jest w pierwszej kolejności. Nad przedstawionym Raportem o stanie gminy przeprowadza się debatę.

W debacie nad Raportem o stanie gminy radni zabierają głos bez ograniczeń czasowych a mieszkańiec, który chciałby zabrać głos, składa do przewodniczącego rady pisemne zgłoszenie, poparte podpisami, co najmniej 20 osób.

RAPORT O STANIE GMINY WALIM – 2023

Mieszkaniec składa przedmiotowe zgłoszenie najpóźniej w dniu poprzedzającym dzień, na który zwołana została sesja, podczas której ma być przedstawiany Raport o stanie gminy.

Mieszkańcy są dopuszczani do głosu według kolejności otrzymania przez przewodniczącego rady zgłoszenia. Liczba mieszkańców mogących zabrać głos w debacie wynosi 15.

Dla przedstawienia szerszego obrazu gminy, w przedmiotowym Raporcie o stanie gminy zawarto, w rozdziale II, charakterystykę gminy z jej zasobami.

W kolejnych rozdziałach przedstawiono:

- realizację Uchwał Rady,
- realizację Strategii Rozwoju Gminy Walim,
- realizację Zarządzeń Wójta,
- realizację Wieloletniego programu gospodarowania mieszkaniowym zasobem gminy,
- gospodarowanie mieniem komunalnym,
- gospodarkę finansową gminy.

Pisząc Raport o stanie gminy nie sposób, nie wspomnieć o zmianach geopolitycznych.

Pandemia i wojna na Ukrainie uwypukliły niebezpieczeństwa związane z relacjami między krajami.

Rosnące napięcia na linii USA – Chiny oraz eskalacja konfliktu na Bliskim Wschodzie wpływają na ryzyko polityczne.

Obecna sytuacja globalna, a co za tym idzie krajowa i nasza gminna, jest nacechowana bardzo dużą niepewnością i dynamiką zdarzeń trudnych do przewidzenia związanych z sytuacją na naszej wschodniej granicy, jak i na świecie.

II. CHARAKTERYSTYKA - ZASOBY GMINY WALIM

1. Położenie geograficzne i podział gminy

Gmina Walim należy do Powiatu Wałbrzyskiego w Województwie Dolnośląskim. Położona w Górach Sowich oraz Górach Czarnych (Góry Wałbrzyskie) w zlewni wód Bystrzycy, Walimki, Jaworzynki, Młynówki oraz Sowiego Potoku, zajmuje powierzchnię 79 km².

W 2023 roku w skład gminy wchodziło 10 sołectw: Dziećmorowice (z wsiami Dziećmorowice i Nowa Wieś), Glinno, Jugowice, Michałkowa, Niedźwiedzica, Olszyniec (z wsiami Olszyniec i Podlesie), Rzecznka, Stary Julianów (z wsiami Nowy Julianów i Stary Julianów), Walim, Zagórze Śląskie.

Na mocy rozporządzenia Ministra Spraw Wewnętrznych i Administracji z dnia 22 grudnia 2023 r. w sprawie ustalenia, zmiany i zniesienia urzędowych nazw i rodzajów niektórych miejscowości oraz obiektów fizjograficznych (Dz.U z 2023 r. poz. 2799), od dnia 1 stycznia 2024 r. w skład gminy wchodzi 13 samodzielnych wsi. Miejscowości Nowa Wieś, Podlesie, Nowy Julianów i Stary Julianów utraciły status „części wsi” i stały się „wsiami”.

Położenie geograficzne jest dużym atutem gminy Walim. Jej korzystny górski klimat, warunki krajobrazowe i ich różnorodność oraz ciekawe ukształtowanie terenu pozwalają na prowadzenie działalności turystycznej, rekreacyjnej i sportowej przez cały rok.

2. Atrakcje turystyczne

Na atrakcyjność gminy ma wpływ, oprócz położenia geograficznego, duża liczba zabytków i obiektów turystycznych znajdujących się na jej terenie. Najważniejsze z nich to:

- **Zamek Grodno** – to obiekt z ponad 700 - letnią historią, zaczynając od czasów Piastów Śląskich, poprzez Koronę Czeską, Święte Cesarstwo Rzymskie, Królestwo Prus, skończywszy na okresie II wojny światowej i pierwszych latach powojennych. Ta trzynastowieczna budowla znajduje się na terenie Rezerwatu Przyrody Góra Choina o powierzchni ok. 19 ha. Wybudowana została na szczycie góry Choina (ok. 450 m n.p.m.), na styku Gór Wałbrzyskich i Sowich. Warownia wznosi się nad doliną rzeki Bystrzycy Świdnickiej, dawniej zwaną Śląską Doliną. Zamek Grodno jest jednym z najbardziej malowniczo położonych zamków na Śląsku.

RAPORT O STANIE GMINY WALIM – 2023

Choć część zamku została zniszczona na przestrzeni wieków, to nadal zachwyca on swoim urokiem. Na szczególną uwagę zasługują renesansowe portale oraz grafitowe dekoracje budynku bramnego. Średniowieczny zamek zyskał nowoczesny wymiar dzięki Centrum Bioedukacji Multimedialnej.

- **Zapora wodna na Jeziorze Bystrzyckim** – obecnie zabytek techniki. Powstała w latach 1911 – 1914 z muru kamiennego na rzece Bystrzycy, jako jeden z wielu zbiorników retencyjnych w Sudetach. Wysokość zapory wynosi 44 m, natomiast długość w koronie 230 m, szerokości u podstawy 29 m.
- **Jezioro Bystrzyckie** – jezioro zaporowe położone w dolinie przełomu Bystrzycy ma powierzchnię 0,5 km² i pojemność około 8 mln m³. Zbiornik, powstały w wyniku budowy zapory, ma około 3,2 km długości a jego szerokość nie przekracza 480 m (średnio około 300 m).
- **Kładka na Jeziorze Bystrzyckim** – niespotykana atrakcja turystyczna, która połączyła brzegi Jeziora Bystrzyckiego; najdłuższa w Polsce (prawie 126 m), wisząca kładka o konstrukcji wstęgowej i jedyna wieloprzęsłowa. O jej atrakcyjności, poza konstrukcją, stanowi wyposażenie, w tym luneta, która pozwala podziwiać piękne krajobrazy okalające malowniczo położone Jezioro Bystrzyckie oraz posadowiony na Górze Choina Zamek Grodno. Ławki, znajdujące się w najszerszych miejscach kładki, zachęcają do spoczynku, nie tylko pięknym widokiem, ale także zastosowanymi technikami multimedialnymi. W ławkach zamontowano urządzenia odtwarzające efekty dźwiękowe odgłosów endemicznych ptaków oraz szumu wody. Kładka charakteryzuje się również oświetleniem z możliwością zmiany kolorów, co stanowi o jej niesamowitej atrakcyjności, szczególnie, gdy światło odbija się w tafli wody.
- **Akwarium słodkowodne** – mieści się w budynku **Centrum Obsługi Ruchu Turystycznego**, parterowej konstrukcji z antresolą. Z poziomu parteru, jak i antresoli można podziwiać akwarium z biotopem Jeziora Bystrzyckiego. W akwarium o pojemności ok. 30 m³ pływają endemiczne gatunki ryb, takie jak: karpie, amury, leszcze, karasie, sandacze, okonie i sumy. Na antresoli znajduje się sala wykładowa do prowadzenia edukacji ekologicznej.

RAPORT O STANIE GMINY WALIM – 2023

- **Żelazna lipa** – wykonany w 1858 roku odlew żeliwny pnia lipy upamiętniający Fryderyka II, który zatrzymał się w karczmie na Podlesiu w dniu 22 lipca 1762 roku po wygranej bitwie nad wojskami austriackimi, usytuowana na terenie prywatnym.
- **Sztolnie Walimskie** – wybudowane w okresie II wojny światowej podziemia. Od 1943 roku w rejonie Gór Sowich Niemcy prowadzili zakrojone na szeroką skalę i z ogromnym rozmachem prace budowlane pod wspólnym kryptonimem „Riese” (Olbrzym). Budowa nie została nigdy ukończona, pozostawiając po sobie wiele nieodkrytych podziemnych tajemnic. Do dziś nieznanym jest dokładny cel jej budowy. W skład projektu „Riese” wchodzi siedem sztolni. Są nimi: „Sztolnie Walimskie”, „Włodarz”, „Osówka”, „Gontowa”, „Soboń”, „Jawornik” oraz podziemia pod Zamkiem Książ.
- **Linia kolejowa nr 266 ze Świdnicy do Jedliny Zdroju** (dawna 285) – wybudowana na początku XX wieku uznawana jest za jedną z najbardziej malowniczych tras kolejowych w Polsce.
W Gminie Walim przebiega przez Zagórze Śląskie, Niedźwiedzicę, Jugowice i Olszyniec. Po wyłączeniu z regularnego transportu pasażerskiego w 1993 roku, po trzydziestu latach i rewitalizacji, została przywrócona do użytku w czerwcu 2023 roku. Przystanki kolejowe na terenie gminy Walim znajdują się w Zagórzcu Śląskim i w Jugowicach.
- **Zabytkowe kościoły i kamieniczki** – w większości wpisane do rejestru zabytków.

W poniższej tabeli zestawione zostały obiekty wpisane do Rejestru Zabytków.

RAPORT O STANIE GMINY WALIM – 2023

| LP. | MIEJSCOWOŚĆ | OBIEKT | ADRES |
|-----|-----------------|---|---------------------|
| 1. | Dzieńmorowice | kościół parafialny p.w. św. Jana Apostoła i Ewangelisty | ul. Sienkiewicza 6 |
| 2. | Glinno | kościół filialny p.w. Matki Boskiej Bolesnej | |
| 3. | Glinno | dom mieszkalny z karczmą | 25 |
| 4. | Jugowice | dzwonnica cmentarna | |
| 5. | Jugowice | dom mieszkalno-gospodarczy | ul. Górna 18 |
| 6. | Michałkowa | kościół filialny p.w. św. Anny | |
| 7. | Niedźwiedzica | kościół filialny p.w. św. Mikołaja (św. Rodziny) | |
| 8. | Olszyniec | kościół filialny p.w. św. Joachima i Anny | |
| 9. | Rzeczka | kościół filialny św. Maksymiliana Kolbe | |
| 10. | Walim | kościół parafialny p.w. św. Barbary | ul. Wyszyńskiego 6 |
| 11. | Walim | kościół pomocniczy p.w. św. Jadwigi | ul. 3-go Maja |
| 12. | Walim | kaplica małżeństwa Seylerów (przy kościele św. Barbary) | ul. Wyszyńskiego |
| 13. | Walim | kaplica grobowa Ch. F. Klinberga | ul. 3- go Maja |
| 14. | Walim | dom mieszkalny | ul. Konopnickiej 1 |
| 15. | Walim | dwór Zedlitzów, obecnie dom mieszkalny | ul. Konopnickiej 2 |
| 16. | Walim | dwór (Zedlitzów, następnie Websky), dawny nr 7 | ul. Piastowska 5 |
| 17. | Walim | dom mieszkalny | ul. Wyszyńskiego 3 |
| 18. | Walim | dom mieszkalno-gospodarczy (dawna siedziba wolnego chałupnika sołeckiego) | ul. Wyszyńskiego 8 |
| 19. | Walim | dom mieszkalny (dawny dom towarowy Kaufhaus) | ul. Wyszyńskiego 13 |
| 20. | Walim | dom mieszkalny (dawna siedziba wolnego chałupnika sołeckiego) | ul. Kilińskiego 3 |
| 21. | Walim | budynek dawnej tkalni (szpularni) | ul. 3-go Maja 8 |
| 22. | Walim | dawny budynek administracyjny | ul. 3-go Maja 8 |
| 23. | Walim | łącznik | ul. 3-go Maja 8 |
| 24. | Zagórze Śląskie | kościół parafialny p.w. Podwyższenia Świętego Krzyża | ul. Drzymały |
| 25. | Zagórze Śląskie | Zamek Grodno | |
| 26. | Zagórze Śląskie | Dom Opieki nad Osobami Starszymi Poranek (dawny dwór, Sanatorium Poranek) | ul. Główna 13 |
| 27. | Zagórze Śląskie | budynek gospodarczy (dawna wozownia, przy dawnym Sanatorium Poranek) | ul. Główna 13 |
| 28. | Zagórze Śląskie | park (przy dawnym Sanatorium Poranek) | ul. Główna 13 |
| 29. | Zagórze Śląskie | dworzec kolejowy | ul. Kolejowa 1 |
| 30. | Zagórze Śląskie | zapora wodna na Jeziorze Bystrzyckim | |

Tabela nr 1. Obiekty wpisane do Rejestru Zabytków

Źródło: Urząd Gminy Walim

RAPORT O STANIE GMINY WALIM – 2023

W poniższej tabeli zestawione zostały obiekty wpisane do tworzonej Gminnej Ewidencji Zabytków.

| LP. | MIEJSCOWOŚĆ | OBIEKT | ADRES |
|-----|---------------|--|---------------------|
| 1. | Dzieńmorowice | zespół kościelny | ul. Sienkiewicza |
| 2. | Dzieńmorowice | kościół paraf. p.w. św. Jana Apostoła i Ewangelisty | ul. Sienkiewicza 6 |
| 3. | Dzieńmorowice | cmentarz przykościelny | |
| 4. | Dzieńmorowice | plebania | ul. Sienkiewicza 4 |
| 5. | Dzieńmorowice | cmentarz ewangelicki | |
| 6. | Dzieńmorowice | kaplica grobowa Wagnerów na cmentarzu | |
| 7. | Dzieńmorowice | dom mieszkalny | ul. Sienkiewicza 5 |
| 8. | Dzieńmorowice | dom mieszkalny | ul. Bystrzycka 9 |
| 9. | Dzieńmorowice | dom mieszkalny | ul. Bystrzycka 19 |
| 10. | Dzieńmorowice | dom mieszkalny | ul. Bystrzycka 46 |
| 11. | Dzieńmorowice | dom mieszkalny | ul. Bystrzycka 47 |
| 12. | Dzieńmorowice | dom mieszkalny | ul. Sienkiewicza 19 |
| 13. | Dzieńmorowice | dom mieszkalny | ul. Sienkiewicza 23 |
| 14. | Dzieńmorowice | dom mieszkalny | ul. Sienkiewicza 33 |
| 15. | Dzieńmorowice | dom mieszkalno-gospodarczy | ul. Sienkiewicza 42 |
| 16. | Dzieńmorowice | dom mieszkalno-gospodarczy | ul. Sienkiewicza 44 |
| 17. | Dzieńmorowice | dom mieszkalny | ul. Sienkiewicza 53 |
| 18. | Dzieńmorowice | stodoła w zespole | ul. Sienkiewicza 53 |
| 19. | Dzieńmorowice | dom mieszkalny | ul. Sienkiewicza 66 |
| 20. | Dzieńmorowice | dom mieszkalny | ul. Sienkiewicza 88 |
| 21. | Dzieńmorowice | dom mieszkalny | ul. Sienkiewicza 95 |
| 22. | Glinno | zespół kościelny | |
| 23. | Glinno | kościół filialny p.w. Matki Boskiej Bolesnej | |
| 24. | Glinno | cmentarz przykościelny | |
| 25. | Glinno | mur ogrodzeniowy cmentarza przykościelnego | |
| 26. | Glinno | cmentarz rzymsko-katolicki, dawny ewangelicki | |
| 27. | Glinno | dom mieszkalny | 24 |
| 28. | Glinno | dom mieszkalny z karczmą | 25 |
| 29. | Glinno | stodoła w zespole | 25 |
| 30. | Glinno | dom mieszkalno-gospodarczy | 31 |
| 31. | Glinno | dom mieszkalny | 57 |
| 32. | Glinno | dom mieszkalny | 67 |
| 33. | Glinno | stajnia w zespole | 67 |
| 34. | Glinno | stodoła w zespole | 67 |
| 35. | Jugowice | dzwonnica cmentarna | |
| 36. | Jugowice | cmentarz rzymsko-katolicki, dawny ewangelicki | |
| 37. | Jugowice | dom mieszkalny, obecnie szkoła | ul. Główna 34 |
| 38. | Jugowice | stajnia z oborą i cz. mieszkalną | ul. Główna 9 |
| 39. | Jugowice | dom mieszkalny | ul. Główna 24 |
| 40. | Jugowice | dom mieszkalny | ul. Górna 9 |
| 41. | Jugowice | dom mieszkalny | ul. Górna |
| 42. | Jugowice | dom mieszkalny | ul. Górna |
| 43. | Jugowice | dom mieszkalno-gospodarczy | ul. Górna 18 |
| 44. | Jugowice | dworzec kolejowy | ul. Dworzec PKP 1 |
| 45. | Jugowice | młyn, obecnie dom mieszkalny | ul. Główna 27 |
| 46. | Jugowice | młyn wodny | ul. Główna 35 |
| 47. | Jugowice | wiadukt kolejowy (linia Świdnica-Kraszowice-Jedlina-Zdrój) | km 74,118 |

RAPORT O STANIE GMINY WALIM – 2023

| | | | |
|-----|---------------|---|-------------------|
| 48. | Jugowice | przepust kolejowy (linia Świdnica-Kraszowice-Jedlina-Zdrój) | km 73,462 |
| 49. | Jugowice | wiadukt drogowy (linia Świdnica-Kraszowice-Jedlina-Zdrój) | km 74,490 |
| 50. | Jugowice | most kolejowy (linia Świdnica-Kraszowice-Jedlina-Zdrój) | km 74,059 |
| 51. | Jugowice | most kolejowy (linia Świdnica-Kraszowice-Jedlina-Zdrój) | km 72,860 |
| 52. | Jugowice | most kolejowy (linia Świdnica-Kraszowice-Jedlina-Zdrój) | km 74,746 |
| 53. | Jugowice | most drogowy (Jedlina-Walim-Dzierżoniów, km 3,883) | droga woj. nr 383 |
| 54. | Michałkowa | kościół filialny p.w. św. Anny | |
| 55. | Michałkowa | cmentarz przykościelny | ul. Wiejska |
| 56. | Michałkowa | cmentarz ewangelicki, obecnie parafialny | |
| 57. | Michałkowa | kaplica przydrożna | |
| 58. | Michałkowa | dom mieszkalny | ul. Wiejska 2 |
| 59. | Michałkowa | willa | ul. Wiejska 3 |
| 60. | Michałkowa | dom mieszkalny | ul. Wiejska 7 |
| 61. | Michałkowa | dom mieszkalny | ul. Wiejska 13 |
| 62. | Michałkowa | willa | ul. Wiejska 15 |
| 63. | Michałkowa | willa | ul. Wiejska 21 |
| 64. | Michałkowa | dom mieszkalno-gospodarczy | ul. Wiejska 22 |
| 65. | Michałkowa | dom mieszkalno-gospodarczy | ul. Wiejska 48 |
| 66. | Michałkowa | most drogowy (Glinno-Modłęcín, km 2,450) | droga nr 45331 |
| 67. | Michałkowa | most drogowy (Glinno-Modłęcín, km 4,090) | droga nr 45331 |
| 68. | Michałkowa | most drogowy (Glinno-Modłęcín, km 0,920) | droga nr 45331 |
| 69. | Niedźwiedzica | zespół kościelny | |
| 70. | Niedźwiedzica | kościół filialny p.w. św. Mikołaja (św. Rodziny) | |
| 71. | Niedźwiedzica | cmentarz przykościelny | ul. Główna |
| 72. | Niedźwiedzica | mur ogrodzenia kościoła | |
| 73. | Niedźwiedzica | cmentarz ewangelicki, obecnie parafialny | ul. Główna |
| 74. | Niedźwiedzica | szkoła, obecnie dom mieszkalny | 35 |
| 75. | Niedźwiedzica | dom mieszkalny | 6 |
| 76. | Niedźwiedzica | dom mieszkalno-gospodarczy | 24 |
| 77. | Niedźwiedzica | dom mieszkalny | 24a |
| 78. | Niedźwiedzica | dom mieszkalny | 25 |
| 79. | Niedźwiedzica | stajnia w zespole | 25 |
| 80. | Niedźwiedzica | dom mieszkalny | 27 |
| 81. | Niedźwiedzica | obora w zespole | 27 |
| 82. | Niedźwiedzica | dom mieszkalny | 28 |
| 83. | Niedźwiedzica | stajnia w zespole | 28 |
| 84. | Niedźwiedzica | dom mieszkalny | 33 |
| 85. | Niedźwiedzica | dom mieszkalno-gospodarczy | 44 |
| 86. | Olszyniec | kościół fil. p.w. św. Joachima i Anny | |
| 87. | Olszyniec | cmentarz przykościelny | |
| 88. | Olszyniec | cmentarz po ewangelicki (Podlesie) | |
| 89. | Olszyniec | cmentarz wojenny 1914-1918 i ruchu kombatanckiego do 1933 r. (Podlesie) | |
| 90. | Olszyniec | dom mieszkalny | ul. Świdnicka 8 |
| 91. | Rzeczka | kościół filialny św. Maksymiliana Kolbe | |
| 92. | Rzeczka | cmentarz przykościelny, dawny ewangelicki | |
| 93. | Rzeczka | cmentarz poewangelicki | |
| 94. | Rzeczka | dom mieszkalny | 15 |

RAPORT O STANIE GMINY WALIM – 2023

| | | | |
|------|---------|---|---------------------|
| 95. | Rzeczka | dom mieszkalny | 17 |
| 96. | Rzeczka | dom mieszkalny | 21 |
| 97. | Rzeczka | dom mieszkalny | 27 |
| 98. | Rzeczka | dom mieszkalny | 33 |
| 99. | Walim | kościół parafialny p. w. św. Barbary | ul. Wyszyńskiego 6 |
| 101. | Walim | kościół pomocniczy p. w. św. Jadwigi | ul. 3-go Maja |
| 102. | Walim | kaplica małżeństwa Seylerów (przy kościele św. Barbary) | ul. Wyszyńskiego |
| 103. | Walim | kaplica grobowa Schneidera | ul. Wyszyńskiego |
| 104. | Walim | cmentarz przykościelny | ul. Wyszyńskiego |
| 105. | Walim | dom kupca, obecnie plebania | ul. Wyszyńskiego 6 |
| 106. | Walim | cmentarz ewangelicki, obecnie komunalny | ul. Cmentarna |
| 107. | Walim | cmentarz poewangelicki | ul. Wiejska |
| 108. | Walim | Cmentarz ofiar terroru | ul. Cmentarna |
| 109. | Walim | cmentarz parafialny | ul. Żeromskiego |
| 110. | Walim | kaplica grobowa Ch. F. Klinberga | ul. 3-go Maja |
| 111. | Walim | pałac H. Schneidera | ul. Wyszyńskiego 94 |
| 112. | Walim | dom mieszkalny (związany z pałacem Schneidera) | ul. Wyszyńskiego 92 |
| 113. | Walim | dwór Zedlitzów, obecnie dom mieszkalny | ul. Konopnickiej 2 |
| 114. | Walim | oficyna mieszkalna dworu | ul. Konopnickiej 2 |
| 115. | Walim | dwór (Zedlitzów, następnie Websky), dawny nr 7 | ul. Piastowska 5 |
| 116. | Walim | Przychodnia Zakładowa przy ZPL Walim | ul. 3-go Maja 7 |
| 117. | Walim | gospoda z częścią mieszkalną, obecnie dom mieszkalny | ul. Kościuszki 31 |
| 118. | Walim | dom mieszkalny | ul. Boczna 1 |
| 119. | Walim | dom mieszkalny | ul. Boczna 4 |
| 120. | Walim | dom mieszkalny | ul. Boczna 10 |
| 121. | Walim | dom mieszkalny | ul. Długa 4 |
| 122. | Walim | dom mieszkalny, obecnie żłobek | ul. Długa 8 |
| 123. | Walim | dom mieszkalny | ul. Konopnickiej 1 |
| 124. | Walim | dom mieszkalny | ul. Kilińskiego 1 |
| 125. | Walim | dom mieszkalny (dawna siedziba wolnego chałupnika sołectkiego) | ul. Kilińskiego 3 |
| 126. | Walim | dom mieszkalny | ul. Kilińskiego 4 |
| 127. | Walim | dom kupca Hanischa, obecnie dom mieszkalny | ul. Kościuszki 1 |
| 128. | Walim | dom mieszkalny | ul. Kościuszki 3 |
| 129. | Walim | kasyno przyzakładowe spółki Websky, obecnie przedszkole | ul. Kościuszki 4 |
| 130. | Walim | budynek administracyjny spółki Websky, obecnie poczta | ul. Kościuszki 6 |
| 131. | Walim | willa właściciela spółki, obecnie dom mieszkalny | ul. Kościuszki 11 |
| 132. | Walim | willa jednego z właścicieli spółki Websky, obecnie dom mieszkalny | ul. Kościuszki 13 |
| 133. | Walim | dom kadry technicznej spółki Websky, obecnie dom mieszkalny | ul. Kościuszki 19 |
| 134. | Walim | dom mieszkalny | ul. Kościuszki 27 |
| 135. | Walim | dom mieszkalny, dawna restauracja | ul. Kościuszki 39 |
| 136. | Walim | wiejski dom mieszkalny | ul. Kościuszki 43 |
| 137. | Walim | plebania kościoła ewangelickiego, obecnie dom mieszkalny | ul. 3-go Maja 2 |
| 138. | Walim | dom mieszkalny | ul. 3-go Maja 4 |
| 139. | Walim | dom mieszkalny | ul. 3-go Maja 11 |
| 140. | Walim | dom mieszkalny | ul. 3-go Maja 14 |
| 141. | Walim | dom mieszkalny | ul. 3-go Maja 19 |
| 142. | Walim | wiejski dom mieszkalny | ul. 3-go Maja 22 |

RAPORT O STANIE GMINY WALIM – 2023

| | | | |
|------|-----------------|---|------------------------|
| 143. | Walim | chałupa tkacza wiejskiego | ul. 3-go Maja 23 |
| 144. | Walim | dom mieszkalny | ul. Piastowska 4 |
| 145. | Walim | dom mieszkalny | ul. Piastowska 9 |
| 146. | Walim | chałupa wiejska | ul. Różana 15 |
| 147. | Walim | sierociniec Seylera, obecnie dom mieszkalny | ul. Samorządowa 1 |
| 148. | Walim | dom mieszkalny | ul. Wyspiańskiego 2 |
| 149. | Walim | dom mieszkalny | ul. Wyspiańskiego 3 |
| 150. | Walim | dom mieszkalny | ul. Wyspiańskiego 9 |
| 151. | Walim | dom mieszkalny | ul. Wyszyńskiego 2 |
| 152. | Walim | dom mieszkalny | ul. Wyszyńskiego 3 |
| 153. | Walim | dom mieszkalny | ul. Wyszyńskiego 5 |
| 154. | Walim | dom mieszkalny | ul. Wyszyńskiego 7 |
| 155. | Walim | dom mieszkalno-gospodarczy (dawna siedziba wolnego chałupnika sołeckiego) | ul. Wyszyńskiego 8 |
| 156. | Walim | dom mieszkalny | ul. Wyszyńskiego 9 |
| 157. | Walim | dom kupca, obecnie dom mieszkalny | ul. Wyszyńskiego 10 |
| 158. | Walim | dawna karczma sołecka, obecnie dom mieszkalny | ul. Wyszyńskiego 12 |
| 159. | Walim | dom mieszkalny (dawny dom towarowy Kaufhaus) | ul. Wyszyńskiego 13 |
| 160. | Walim | wiejski dom mieszkalny chałupnika | ul. Wyszyńskiego 22 |
| 161. | Walim | dom tkacza | ul. Wyszyńskiego 24 |
| 162. | Walim | dom wolnego chałupnika | ul. Wyszyńskiego 26 |
| 163. | Walim | dom mieszkalny | ul. Wyszyńskiego 28 |
| 164. | Walim | budynek mieszkalny kadry technicznej | ul. Wyszyńskiego 32 |
| 165. | Walim | dom mieszkalny | ul. Wyszyńskiego 34-36 |
| 166. | Walim | dom mieszkalny | ul. Wyszyńskiego 38 |
| 167. | Walim | stodoła w zespole | ul. Wyszyńskiego 38 |
| 168. | Walim | zespół zabudowań wiejskich dóbr Rosnera | ul. Wyszyńskiego 40 |
| 169. | Walim | dom mieszkalny | ul. Wyszyńskiego 40 |
| 170. | Walim | dom mieszkalno-gospodarczy | ul. Wyszyńskiego 40 |
| 171. | Walim | dom mieszkalno-gospodarczy | ul. Wyszyńskiego 40 |
| 172. | Walim | rezydencja budowniczego Schlosera | ul. Wyszyńskiego 41 |
| 173. | Walim | dom wolnego chałupnika | ul. Wyszyńskiego 42 |
| 174. | Walim | dom mieszkalny | ul. Wyszyńskiego 45 |
| 175. | Walim | dom mieszkalny | ul. Wyszyńskiego 47 |
| 176. | Walim | dom wolnego chałupnika | ul. Wyszyńskiego 51 |
| 177. | Walim | dom mieszkalny | ul. Wyszyńskiego 58 |
| 178. | Walim | dom mieszkalny | ul. Wyszyńskiego 59 |
| 179. | Walim | dom mieszkalny z młynem | ul. Wyszyńskiego 60-62 |
| 180. | Walim | rezydencja kupca walimskiego | ul. Wyszyńskiego 65 |
| 181. | Walim | gajówka, obecnie dom mieszkalno-gospodarczy | ul. Wyszyńskiego 69 |
| 182. | Walim | manufaktura bielarska i farbiarska, obecnie dom mieszkalny | ul. Wyszyńskiego 86 |
| 183. | Walim | dom mieszkalny | ul. Wyszyńskiego 93 |
| 184. | Walim | zabudowa dworca kolejki elektrycznej | ul. Konopnickiej 6 |
| 185. | Walim | budynek dawnej tkalni (szpularni) | ul. 3-go Maja 8 |
| 186. | Walim | dawny budynek administracyjny | ul. 3-go Maja 8 |
| 187. | Walim | łącznie | ul. 3-go Maja 8 |
| 188. | Zagórze Śląskie | zespół kościelny | ul. Drzymały |
| 189. | Zagórze Śląskie | kościół parafialny p.w. Podwyższenia Świętego Krzyża | ul. Drzymały |
| 190. | Zagórze Śląskie | cmentarz przykościelny | ul. Drzymały |
| 191. | Zagórze Śląskie | cmentarz ewangelicki, obecnie parafialny | |
| 192. | Zagórze Śląskie | zespół Zamku Grodno | |
| 193. | Zagórze Śląskie | Zamek Grodno | |

RAPORT O STANIE GMINY WALIM – 2023

| | | | |
|------|-----------------|---|-------------------|
| 194. | Zagórze Śląskie | kaplica Zamku Grodno | |
| 195. | Zagórze Śląskie | pawilon I z basztą Zamku Grodno | |
| 196. | Zagórze Śląskie | pawilon II Zamku Grodno | |
| 197. | Zagórze Śląskie | obwód murów z bastejami Zamku Grodno | |
| 198. | Zagórze Śląskie | budynek bramy dolnej w zespole Zamku Grodno | |
| 199. | Zagórze Śląskie | zespół dworski | ul. Główna 13 |
| 200. | Zagórze Śląskie | Dom Opieki nad Osobami Starszymi Poranek (dawny dwór, Sanatorium Poranek) | ul. Główna 13 |
| 201. | Zagórze Śląskie | budynek gospodarczy (dawna wozownia przy dawnym dworze, Sanatorium Poranek) | ul. Główna 13 |
| 202. | Zagórze Śląskie | park (przy dawnym dworze, Sanatorium Poranek) | ul. Główna 13 |
| 203. | Zagórze Śląskie | mur ogrodzenia dawnego parku | ul. Główna 13 |
| 204. | Zagórze Śląskie | zespół dworski | ul. Główna 14-16 |
| 205. | Zagórze Śląskie | dwór | ul. Główna 16 |
| 206. | Zagórze Śląskie | dawny Lamus w zespole podworskim | ul. Główna 14a |
| 207. | Zagórze Śląskie | stodoła w zespole podworskim | ul. Główna 14 |
| 208. | Zagórze Śląskie | stajnia w zespole podworskim | ul. Główna 14 |
| 209. | Zagórze Śląskie | pensjonat Fregata | ul. Wodna 6 |
| 210. | Zagórze Śląskie | dom mieszkalno-gospodarczy | ul. Drzymały 17 |
| 211. | Zagórze Śląskie | stodoła w zespole | ul. Drzymały 31 |
| 212. | Zagórze Śląskie | dom mieszkalny | ul. Drzymały 41 |
| 213. | Zagórze Śląskie | willa | ul. Główna 18 |
| 214. | Zagórze Śląskie | dom mieszkalny | ul. Główna 19 |
| 215. | Zagórze Śląskie | willa | ul. Główna 26 |
| 216. | Zagórze Śląskie | dom mieszkalny | ul. Główna 27 |
| 217. | Zagórze Śląskie | dom mieszkalny | ul. Główna 38 |
| 218. | Zagórze Śląskie | willa | ul. Główna 40 |
| 219. | Zagórze Śląskie | dom mieszkalny | ul. Główna 42 |
| 220. | Zagórze Śląskie | stajnia w zespole | ul. Główna 42 |
| 221. | Zagórze Śląskie | dworzec kolejowy | ul. Kolejowa 1 |
| 222. | Zagórze Śląskie | wieża ciśnień | ul. Kolejowa |
| 223. | Zagórze Śląskie | zaporę wodną na Jeziorze Bystrzyckim | |
| 224. | Zagórze Śląskie | teren kopalni srebra | ul. Wodna |
| 225. | Zagórze Śląskie | przepust (linia Świdnica-Kraszowice-Jedlina-Zdrój) | km 71,503 |
| 226. | Zagórze Śląskie | przepust (linia Świdnica-Kraszowice-Jedlina-Zdrój) | km 70,767 |
| 227. | Zagórze Śląskie | przepust (linia Świdnica-Kraszowice-Jedlina-Zdrój) | km 69,526; 69,795 |
| 228. | Zagórze Śląskie | wiadukt kolejowy (linia Świdnica-Kraszowice-Jedlina-Zdrój) | km 72,378 |
| 229. | Zagórze Śląskie | wiadukt kolejowy (linia Świdnica-Kraszowice-Jedlina-Zdrój) | km 71,677 |
| 230. | Zagórze Śląskie | most drogowy (Lubachów-Zagórze Śląskie, km 13,690) | droga nr 45302 |
| 231. | Zagórze Śląskie | most drogowy (Zagórze Śląskie-Lubachów) | droga nr 45331 |

*Tabela nr 2. Obiekty wpisane do tworzonej Gminnej Ewidencji Zabytków
Źródło: Urząd Gminy Walim*

RAPORT O STANIE GMINY WALIM – 2023

- **Krzyże pokutne** – to monolityczne, proste i surowe kamienne formy w kształcie krzyża wznoszone przez zabójców w miejscu popełnionego morderstwa. Zwyczaj ten przywędrował do Polski z zachodu. Na terenie Polski znajduje się ok. 600 krzyży, w większości średniowiecznych. Na terenie gminy usytuowanych jest sześć krzyży, w tym dwa z XIV-XVw. umiejscowione są w Glinnie koło kościoła, trzy z XIV-XVIw. w Zagórzcu Śląskim, dwa z nich na terenie Zamku Grodno a jeden przy ulicy Drzymały, jeden z XV-XVIw. znajduje się przy cmentarzu w Niedźwiedzicy.
- **Stare cmentarze** – z okresu II wojny światowej, jak i z wielu lat wcześniejszych, usytuowane są na terenie całej gminy. Na szczególną uwagę zasługuje Cmentarz z Kwaterą Ofiar Terroru Hitlerowskiego w Walimiu. Na tym cmentarzu w dwunastu wydzielonych kwaterach, spoczywają ofiary II wojny światowej. W latach 1943-1945 sprowadzeni przez Niemców w Góry Sowie robotnicy przymusowi i jeńcy wojenni realizowali tajne przedsięwzięcie budowlane pod kryptonimem „Riese”. Nadludzka, katorżnicza praca, ciężkie warunki bytowe i sanitarne, niedożywienie i głód prowadziły do skrajnego wycieńczenia, chorób i śmierci. Zmarli chowani byli m. in. na cmentarzu w Walimiu. Dokładna liczba pochowanych na tym cmentarzu nie jest znana. W roku 2016, z inicjatywy Polskiego Czerwonego Krzyża, popartej przez Radę Ochrony Pamięci Walk i Męczeństwa oraz wojewodę dolnośląskiego, dla Kwatery Ofiar Terroru Hitlerowskiego, założona została imienna ewidencja cywilnych ofiar wojny w Walimiu. Ewidencja zawiera ujawnione 223 nazwiska pomordowanych i pochowanych robotników przymusowych: Polaków, Ukraińców, Rosjan i innych nacji. W tej sytuacji gmina uznała za zasadne ustawienie na Kwaterze trzech granitowych tablic z ujawnionymi nazwiskami osób tutaj pochowanych.

Na terenie gminy znajduje się sieć szlaków turystycznych umożliwiających turystom wędrowanie po Górach Sowich i Górach Czarnych oraz wejście na najwyższy szczyt Gór Sowich – Wielką Sowę, położoną 1 015 m n.p.m. Najważniejsze z nich to:

- **Główny Szlak Sudecki im. Mieczysława Orłowicza**, prowadzący głównymi grzbiezami Sudetów od Świeradowa Zdroju do Prudnika. Długość szlaku zaznaczonego kolorem czerwonym wynosi ok. 390 km. W gminie Walim szlak rozpoczyna się w Rzeczcze przechodzi przez Przełęcz Sokolą na Wielką Sowę.

RAPORT O STANIE GMINY WALIM – 2023

- **Długodystansowy Międzynarodowy Szlak E-3 Atlantyk – Morze Czarne**, znakowany kolorem niebieskim. Jest to szlak o znaczeniu międzynarodowym, wchodzący w skład 11 europejskich szlaków wędrówkowych. Szlak ten łączy brzegi Atlantyku z Morzem Czarnym. Trasa o długość ok. 7 500 km, przebiega przez 12 krajów (Turcja, Bułgaria, Rumunia, Węgry, Słowacja, Polska, Czechy, Niemcy, Luksemburg, Belgia, Francja, Hiszpania). Polski odcinek na terenie Sudetów ma długość ok. 220 km. Jest wariantem Głównego Szlaku Sudeckiego. Przez gminę Walim przebiega od Dziećmorowic poprzez Lisią Skałę, Zagórze Śląskie z Zamkiem Grodno, Michałkową, Glinno na Przełęcz Walimską, i dalej na Wielką Sowę.
- **Szlak Zamków Piastowskich**, znakowany kolorem zielonym, to niezwykle interesujący szlak turystyczny wiodący przez historyczne warownie Dolnego Śląska, które powstały za panowania książąt świdnicko-jaworskich. Długość Szlaku Zamków Piastowskich wynosi 146 km, rozpoczyna się na Zamku Grodno w Zagórzcu Śląskim, a kończy na Zamku Grodziec. W sumie obejmuje 15 obiektów warownych.
- **Szlak Martyrologii**, znakowany kolorem czarnym o długości ok. 18 km, wytyczony dla upamiętnienia więźniów filii obozu Gross-Rosen, którzy zginęli podczas przymusowej pracy przy budowie kompleksów niemieckiego projektu „Riese”. Pozwala poznać rozmiary projektu a równocześnie daje pojęcie o ogromie pracy i wysiłku, włożonym przez jego budowniczych. Szlak biegnie od stacji kolejowej w Głuszycy Górnej, gdzie docierały transporty więźniów z całej Europy a kończy się na stacji w Jugowicach, dokąd również dojeżdżały transporty więźniów do pracy w obozach. W gminie Walim przechodzi przez Rzeczkę z obiektem „Sztolni Walimskich”. Następnie przez strome zbocze Wawel szlak wiedzie do kompleksu „Włodarz”, największego systemu sztolni w Górach Sowich, biegnąc obok niedostępnych wejść do sztolni w Jugowicach (kompleks „Jawornik”) do stacji PKP w Jugowicach.
- **Szlak Żółty**, znakowany kolorem żółtym, rozpoczyna się na przystanku autobusowym w Walimiu, wiedzie z Walimia Cesarską Drogą przez Jelenią Polanę, Małą Sowę do najwyższego szczytu Gór Sowich - Wielkiej Sowy (1 015 m n.p.m.) i dalej do Pieszyc.

Instytucje zajmujące się wytyczaniem i odnawianiem szlaków turystycznych, to PTTK Oddział Ziemi Wałbrzyskiej oraz PTTK Oddział Ziemi Strzelińskiej.

Przez gminę przebiegają liczne trasy kolarskie szosowe i górskie wyznaczone przez Lokalną Organizację Turystyczną Aglomeracji Wałbrzyskiej, Stowarzyszenie Strefa MTB Sudety oraz w ramach Rowerowej 500, dzięki współpracy gmin Jedlina Zdrój, Głuszyca i Walim, zapewniając przestrzeń niezbędną dla rozwoju turystyki rowerowej.

W Zagórzu Śląskim, w sąsiedztwie przystanku kolejowego, w 2023 roku powstało pierwsze Miejsce Obsługi Rowerzystów w gminie Walim.

3. Środowisko naturalne

Obszar Gminy Walim, mimo stosunkowo niedużej powierzchni, cechuje się bardzo urozmaiconą rzeźbą terenu i dużym zróżnicowaniem wysokości. Najwyższy punkt na terenie gminy, poniżej wierzchołka Wielkiej Sowy, znajduje się na wysokości około 975m n.p.m., zbliżoną wysokość osiąga także kulminacja Małej Sowy (972 m n. p. m.). Najniżej znajduje się dno doliny Bystrzycy poniżej zapory wodnej Jeziora Bystrzyckiego, położone na wysokości około 310 m n.p.m. Wysokości względne we wschodniej, najwyższej części gminy, dochodzą do 400 m, w części zachodniej są dużo niższe, do 200 m.

Pod względem budowy geologicznej obszar gminy Walim położony jest w obrębie dużej i bardzo ważnej jednostki strukturalnej Sudetów – bloku sowiogóskiego, zwanego także krą sowiogóską. W masywie sowiogórskim dominują gnejsy, obecne w różnych odmianach i współwystępujące z migmatytami.

3. 1. Wody powierzchniowe

Obszar gminy należy w całości do zlewni Bystrzycy, która jest lewostronnym dopływem Odry, uchodzącym do niej we Wrocławiu. Bystrzyca w granicach gminy ma charakter rzeki tranzytowej a jej źródła znajdują się na terenie sąsiedniej gminy Głuszyca w Górach Suchych. Długość odcinka Bystrzycy na terenie gminy przebiega pomiędzy Olszyńcem a Lubachowem i wynosi tylko 9 km (długość całkowita 95 km). Bystrzyca jest na całej długości uregulowana i ujęta w opaski kamienno-betonowe, natomiast jej odcinek poniżej Zagórza Śląskiego został zamieniony w sztuczne Jezioro Bystrzyckie.

Zdecydowanie bardziej rozbudowana jest sieć hydrograficzna prawej (wschodniej) strony zlewni Bystrzycy, obejmującej Góry Sowie. Głównymi dopływami są Jaworzynka (długość 5 km, ujście w Jugowicach), Walimka (długość 11 km, ujście w Jugowicach) i Młynówka (długość 9,5 km, ujście do Jeziora Bystrzyckiego). Najbardziej zasobna w wodę jest Walimka, przyjmująca dopływy między innymi odwadniające masyw Wielkiej Sowy.

Podobnie jak Bystrzyca, niemal cały środkowy i dolny bieg tego potoku jest uregulowany. Lewostronne dopływy Bystrzycy w granicach gminy, odwadniające Góry Czarne, pozostają bezimienne, a ich długość nie przekracza 4 km.

Wyjątkiem jest płynąca przez Dziećmorowice Złotnica, która uchodzi do Bystrzycy na terenie Gminy Świdnica w Lubachowie.

W granicach gminy nie ma naturalnych zbiorników wodnych, natomiast znajduje się tu duży sztuczny zbiornik – Jezioro Bystrzyckie na Bystrzycy, powstały w latach 1911 – 14 wskutek przegrodzenia rzeki zaporą zbudowaną u stóp wzniesienia Kurzętnik. Jezioro ma około 3,2 km długości, 0,3 km szerokości, 30 m głębokości maksymalnej i zajmuje powierzchnię ok. 50 ha.

Stan sanitarny wód jeziora nie jest zadowalający. Pozostałe zbiorniki sztuczne to niewielkie stawy hodowlane i zalane wodą wyrobisko dawnej kopalni gliny w Zagórzcu Śląskim.

Na terenie gminy występują źródła wody mineralizowanej (obecnie nieeksploatowane).

3. 2. Walory krajobrazowe

Na terenie gminy Walim, w otoczeniu Zamku Grodno, w Zagórzcu Śląskim, znajduje się rezerwat „Góra Choina” o powierzchni 19,31 ha, powołany w 1957 roku dla ochrony walorów krajobrazowych i porastających zamkowe wzgórze zbiorowisk leśnych.

W 1991 roku został utworzony Park Krajobrazowy Gór Sowich, który swoim zasięgiem obejmuje centralną i jednocześnie najwyższą część Sudetów Środkowych z masywem Wielkiej Sowy. Pod względem geologicznym jest to pasmo górskie zbudowane z najstarszych w Sudetach gnejsów prekambryjskich stanowiących najatrakcyjniejszą część całego pasma. Ten pełen swoistego piękna typ krajobrazu górskiego, należy szczególnie zaakcentować, ponieważ nie występuje w takiej skali nigdzie w kraju.

Teren gminy Walim w znacznej części leży w granicach obszaru Natura 2000 „Ostoja Nietoperzy Gór Sowich” (kod obszaru PLH020071) - programu sieci obszarów objętych ochroną przyrody na terytorium Unii Europejskiej. Celem programu jest zachowanie określonych typów siedlisk przyrodniczych oraz gatunków, które uważane są za cenne i zagrożone w skali całej Europy.

3. 3. Pomniki przyrody ożywionej i nieożywionej

Na terenie gminy Walim znajdują się następujące pomniki przyrody ożywionej:

1. Lipa drobnolistna – Walim ul. Kilińskiego 3 (obwód pnia 540 cm, wysokość 22 m, rozpiętość korony 20 m, wysokość korony 18 m, szacunkowy wiek 230 lat).
2. Lipa szerokolistna – Zagórze Śląskie, dziedziniec Zamku Grodno (obwód pnia 660 cm, wysokość 18 m, rozpiętość korony 16 m, wysokość korony 15 m, szacunkowy wiek 260 lat).

Na terenie gminy Walim znajdują się następujące pomniki przyrody nieożywionej:

1. Babi Kamień – naturalna forma skalna – obiekt znajduje się w lesie, w obrębie geodezyjnym Walim, poza oznakowanymi szlakami turystycznymi.
2. Sępik – naturalna forma skalna – obiekt znajduje się w lesie, w obrębie geodezyjnym Walim, poza oznakowanymi szlakami turystycznymi. Prowadzi do niego nieoznakowana ścieżka z dna doliny.

3. 4. Funkcjonujące programy i akty prawne ochrony środowiska

Gmina Walim jest w posiadaniu następujących dokumentów związanych z ochroną środowiska:

1. Regulamin utrzymania czystości i porządku na terenie gminy Walim, Uchwała Rady Gminy Walim nr XXIV/217/2021 z 26 stycznia 2021 r.
2. Inwentaryzacja wyrobów azbestowych (dokument niezbędny do stworzenia gminnego programu likwidacji azbestu), Uchwała Rady Gminy Walim nr XXV/149/2017 z 31 stycznia 2017 r.
3. Inwentaryzacja przyrodnicza (wyszczególnione są w niej obszary cenne przyrodniczo oraz występujące na naszym terenie rośliny, grzyby i zwierzęta), Wrocław 2005 r.
4. Inwentaryzacja drzew o wymiarach pomnikowych, Wrocław 2005 r.
5. Program Ochrony Środowiska dla Gminy Walim na lata 2023 – 2026 z perspektywą do 2031 roku, Walim, wrzesień 2023 r.

3. 5. Natura 2000

Obszar Natura 2000 rozciąga się na wysokościach 291 ÷ 1020 m n.p.m. i obejmuje większość pasma Gór Sowich, które zbudowane są z gnejsów prekambryjskich, stanowiących najstarszą jednostkę strukturalną Sudetów. Tworzą się na nich gleby ubogie w składniki odżywcze, silnie szkieletowe i kwaśne, szczególnie w partiach szczytowych. Zachowały się tu fragmenty naturalnego zbiorowiska świerczyny górnoreglowej. Obszar obejmuje m. in. dolinę przełomową częściowo uregulowanej Bystrzycy ze zbiornikiem zaporowym - Jeziorem Bystrzyckim. Zbocza tej doliny porastają lasy liściaste – klonowo-lipowe (około 40 ha), kwaśne buczyny i niewielkie fragmenty grądów a jej dno zajmują łąki kośne o bogatym składzie gatunkowym (około 300 ha). Są to najlepiej zachowane w regionie łąki tego typu. Obszar obejmuje 16 miejsc zimowania i żerowiska kolonii rozrodczych nietoperzy, po części na terenie gminy Walim a po części w obszarach sąsiadujących z gminą: Sokolec, Sztolnia w Bystrzycy Górnej, Jugowice, Włodarz, Srebrna Sztolnia koło Walimia, Rzeczką, Soboń, Osówka, Rościszów - budynek komunalny, Sztolnia za Domem Ani, Sztolnia w Podlesiu, Augustyna w Kamionkach, Sztolnia za Chałupą w Kamionkach. Na terenie obszaru stwierdzono 3 gatunki nietoperzy z załącznikiem Dyrektywy Siedliskowej. W Rościszowie występuje jedno z największych letnich zgrupowań nocka dużego w Polsce.

Z gatunków zwierząt, oprócz nietoperzy, na terenie ostoi zlokalizowano cenne stanowiska motyli – modraszka telejusa oraz modraszka nausitousa, które ujęto na liście obiektów ochrony obszaru Natura 2000 Ostoja Nietoperzy Gór Sowich. Spośród motyli w obszarze występuje także czerwończyk nieparek, którego występowanie w Ostoi Nietoperzy Gór Sowich na obecnym etapie rozpoznania uznane zostało za nieznaczące.

Obszar obejmuje łącznie 13 typów siedlisk przyrodniczych stanowiących przedmioty ochrony: nizinne i podgórskie rzeki ze zbiorowiskami włosieniczników, ziołorośla górskie i ziołorośla nadrzeczne, niżowe i górskie świeże łąki użytkowane ekstensywnie, górskie łąki konietlicowe użytkowane ekstensywnie, torfowiska przejściowe i trzęsawiska, ściany skalne i urwiska krzemianowe, kwaśne i żyzne buczyny, grąd środkowoeuropejski, jaworzyny i lasy klonowo-lipowe na stokach i zboczach, łągi wierzbowe, topolowe, olszowe i jesionowe, olsy źródliskowe, górskie bory świerkowe, kwaśne dąbrowy.

Do najcenniejszych należą m. in. kompleks łąk Glinno-Zagórze, wyspowe stanowisko boru górnoreglowego na Wielkiej Sowie oraz kompleks torfowisk górskich pod Wielką Sową.

RAPORT O STANIE GMINY WALIM – 2023

Bardzo istotna jest obecność zajmujących w obszarze największą powierzchnię kwaśnych buczyn, które mogą stanowić obszar żerowiskowy dla kolonii rozrodznej nocka dużego w Rościszowie. Na liście przedmiotów ochrony występuje także zanokcica serpentynowa *Asplenium adulterinum*, mająca w obszarze Natura 2000 Ostoja Nietoperzy Gór Sowich jedno z 11 stanowisk w Polsce. W Ostoji Nietoperzy Gór Sowich występują ponadto siedliska, które na opisywanym obszarze występują w formie nieistotnej dla ich ochrony: murawy kserotermiczne, zmiennowilgotne łąki trzęślicowe, górskie i nizinne torfowiska zasadowe o charakterze młak, turzycowisk i mechowisk.

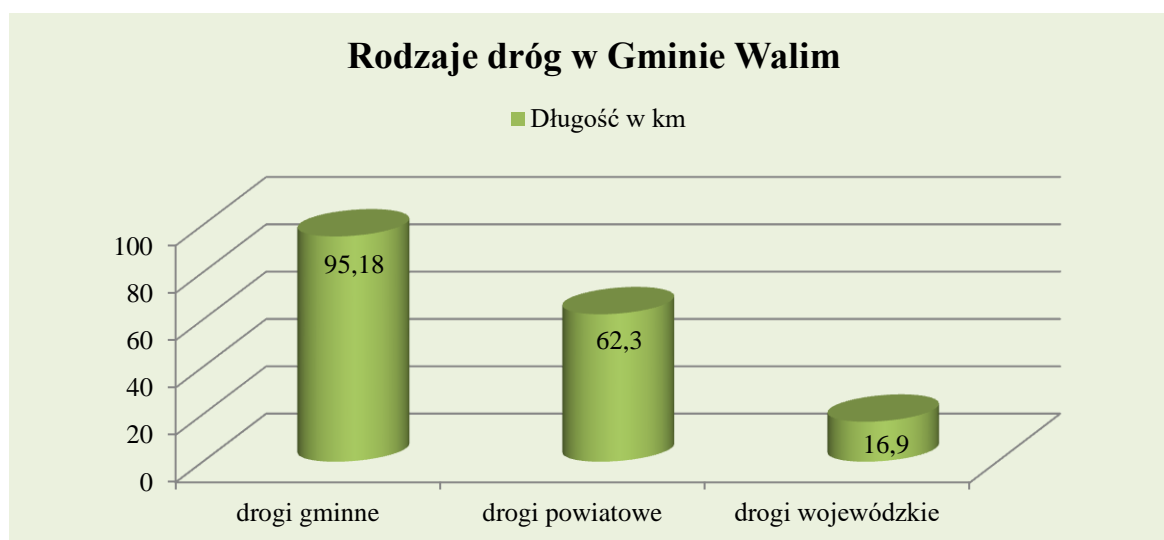
4. Zasoby infrastruktury technicznej

4. 1. Infrastruktura drogowa

Gmina Walim posiada dobrze rozwinięty węzeł komunikacyjny, na który składają się drogi, jak i linia kolejowa nr 266 przebiegająca przez wsie Zagorze Śląskie, Niedźwiedzice, Jugowice, Olszyniec. Linię kolejową oddano do użytku w czerwcu 2023 roku, jako alternatywę dla połączeń autobusowych.

Na sieć dróg składają się różne kategorie: drogi wojewódzkie, drogi powiatowe, drogi gminne oraz drogi nie ujęte w żadnej z kategorii tj. drogi wewnętrzne, w tym dojazdowe do gruntów rolnych i leśnych.


Rodzaje dróg przedstawia poniższy wykres.



Wykres nr 1. Rodzaje dróg w Gminie Walim

Źródło: Sprawozdanie ze struktury dróg na terenie Gminy Walim w roku 2023 – Urząd Gminy Walim

Natomiast podział dróg gminnych przedstawia poniższy wykres.



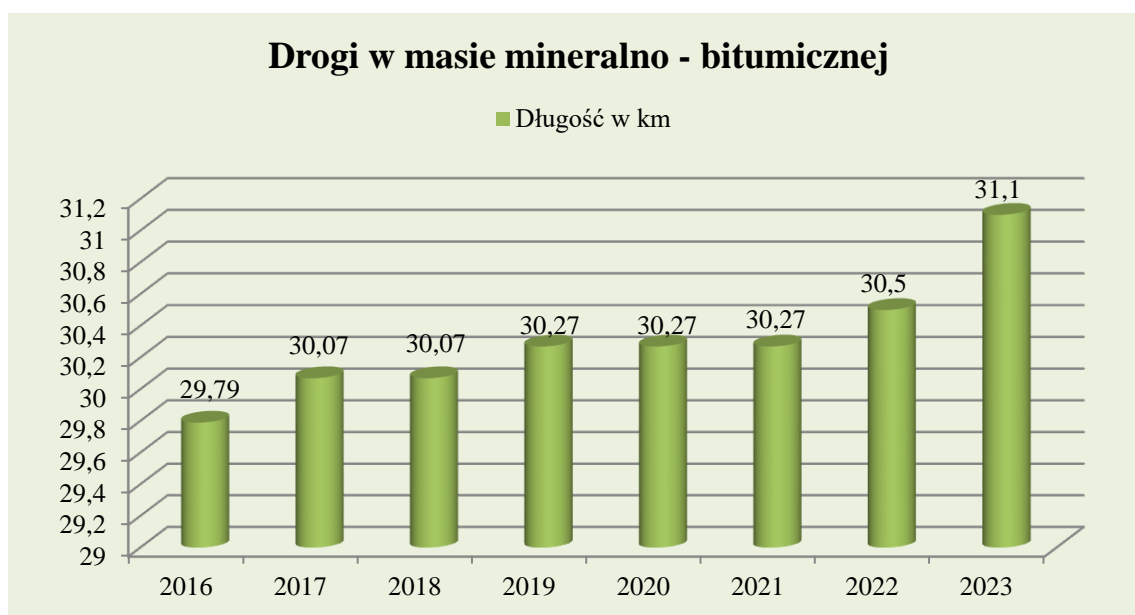
Wykres nr 2. Podział dróg stanowiących własność Gminy Walim

Źródło: Sprawozdanie ze struktury dróg na terenie Gminy Walim w roku 2023 – Urząd Gminy Walim

Jednym z problemów gminy Walim jest niedostateczny stan techniczny dróg (zniszczone nawierzchnie, brak chodników, poboczy, brak systemów odwodnienia itp.). Związane jest to m. in. z podziałem własności, brakiem funduszy a także brakiem działań zarządców skierowanych na inwestycje drogowe. Najgorzej, pod względem stanu technicznego, wyglądają drogi wojewódzkie będące pod zarządem województwa dolnośląskiego.

Inaczej przedstawia się sytuacja na drogach gminnych i powiatowych. W ostatnich latach działania władz gminy oraz powiatu wałbrzyskiego spowodowały poprawę stanu technicznego dróg gminnych, dróg wewnętrznych oraz dróg powiatowych. Liczne inwestycje drogowe doprowadziły do wzrostu odsetek dróg wyremontowanych.

Poniższy wykres przedstawia przyrost kilometrażu dróg asfaltowych w latach 2016-2023.



Wykres nr 3. Drogi w masie mineralno-bitumicznej

Źródło: Sprawozdanie ze struktury dróg na terenie Gminy Walim w roku 2023 – Urząd Gminy Walim

4. 2. Sieć wodno – kanalizacyjna

Gospodarka wodno-kanalizacyjna na terenie gminy jest realizowana porozumieniem międzygminnym przez Wałbrzyski Związek Wodociągów i Kanalizacji, którego gmina jest członkiem. Związek wykonuje zadania związane z zaopatrzeniem społeczności lokalnej w wodę i odprowadzaniem ścieków komunalnych.

Gmina posiada niewystarczająco rozbudowaną sieć wodno-kanalizacyjną a miejscowości: Glinno, Michałkowa, Niedźwiedzica nie posiadają sieci w ogóle.

Atutem gminy Walim jest to, że na jej terenie zlokalizowane są ujęcia wody pitnej w Walimiu i Rzecze oraz trzy oczyszczalnie ścieków w Jugowicach, Dziećmorowicach i modułowa w Zagórze Śląskim.

Aktualnie długość sieci kanalizacji sanitarnej wynosi 25,4 km, natomiast sieci wodociągowej wynosi 26,0 km.

4. 3. Sieć gazowa

Sieć gazowa jest niezadowolająca. Miejscowości gminy, które posiadają niepełną sieć gazową, to: Dziećmorowice, Jugowice, Walim, Olszynec, Zagórze Śląskie. Natomiast te, które jej nie posiadają, to: Glinno, Michałkowa, Niedźwiedzica, Rzecza.

Wpływ na budowę sieci gazowej ma Dolnośląska Spółka Gazownictwa Sp. z o. o. Oddział Zakład Gazowniczy Wałbrzych.

4. 4. Sieć telekomunikacyjna - dostęp do Internetu

Na terenie gminy Walim dostęp do zaawansowanych usług sieciowych jest już powszechny dzięki wybudowaniu sieci światłowodowej, realizowanej przez firmę Tauron. Dostęp do sieci światłowodowej jest możliwy na większości obszaru gminy Walim. Sieć wybudowano w ramach projektu pn.: „Wyeliminowanie terytorialnych różnic w możliwości dostępu do szerokopasmowego Internetu o wysokich przepustowościach w ramach Programu Operacyjnego Polska Cyfrowa” (POPC).

Główni operatorzy telekomunikacyjni świadczący usługi na terenie gminy, tj. Telefonía Dialog, Netia, Polkomtel, T-Mobile Polska, P4 oraz Orange nie planują w najbliższym czasie inwestycji polegających na rozbudowie sieci światłowodowej, jednak będą wykorzystywać wybudowaną przez Tauron sieć do udostępniania swoich usług na terenie gminy Walim.

Operatorzy świadczący usługi mobilne ze względu na ukształtowanie terenu nie są w stanie dostarczyć wysokiej jakości sygnału LTE na obszar całej gminy Walim.

4. 5. Substancja mieszkaniowa

W skład mieszkaniowego zasobu gminy wchodzi 103 budynki Wspólnot Mieszkaniowych oraz 22 budynki ze 100% udziałem gminy Walim.

Zarządzanie budynkami stanowiącymi w 100% własność gminy Walim i znajdującymi się w nich lokalami wykonywane jest przez zarządcę – Administrację Budynków Komunalnych Spółkę z o. o. w Walimiu. Budynki, w których wyodrębniono własność, co najmniej jednego lokalu, zarządzane są przez zarządców w oparciu o ustawę dnia 24 czerwca 1994 roku o własności lokali (Dz. U. z 2021 r., poz. 1048), przy czym zarządzanie lokalami będącymi własnością gminy w tych budynkach wykonywane jest przez ABK Sp. z o.o. w Walimiu.

Zasób mieszkaniowy gminy zlokalizowany jest w starym budownictwie. Budynki, w których usytuowane są lokale mieszkalne gminy, wykazują zróżnicowane zużycie techniczne. Bardzo duże zużycie techniczne mają budynki wybudowane przed 1939 rokiem i są objęte ochroną konserwatorską – ich utrzymanie w należytym stanie wymaga dodatkowych środków finansowych. Znaczne zużycie funkcjonalne oraz techniczne budynków ma duży wpływ na koszty remontów i eksploatacji.

Potrzeby remontowe wynikają z konieczności utrzymania stanu technicznego na poziomie zapewniającym bezpieczeństwo dla życia i zdrowia ludzi, bezpieczeństwo mienia oraz środowiska. Potrzeby w zakresie remontów budynków i lokali ustalane są corocznie przez ABK Sp. z o. o. w Walimiu. Podstawą planów remontowych są wyniki: corocznych i 5-letnich przeglądów technicznych, ekspertyz i nakazów instytucji zewnętrznych oraz kontroli dokonywanych przez zarządcę.

Zasób mieszkaniowy gminy wymaga przeprowadzenia wielu remontów kapitalnych i dużych modernizacji. Z uwagi na znaczny zakres koniecznych do wykonania prac oraz ograniczone możliwości finansowe, realizacja przedsięwzięć remontowych odbywać się będzie w wieloletnim okresie czasowym.

4. 6. Tereny inwestycyjne

W Miejscowych Planach Zagospodarowania Przestrzennego Gminy Walim przewidziane zostały obszary pod zabudowę mieszkaniową jednorodzinną. Dzięki temu działaniu zauważalna jest tendencja wzrostu budownictwa jednorodzinnego.

Gmina Walim nieustannie potrzebuje inwestycji, które poprawią warunki życia mieszkańców i rozwoju turystyki.

RAPORT O STANIE GMINY WALIM – 2023

Ważnym elementem planów miejscowych w gminie Walim są tereny inwestycyjne. Tereny produkcyjne skupione są głównie w Dziećmorowicach (Stary i Nowy Julianów) i graniczą z Wałbrzyską Specjalną Strefą Ekonomiczną. Tereny usługowe rozproszone są na terytorium całej gminy. Wszystkie te obszary zwiększają atrakcyjność oferty zarówno dla dużych firm, jak i osób fizycznych, chcących zainwestować w gminie Walim, a co za tym idzie, stwarza to szansę na poprawę warunków życia mieszkańców gminy.

5. Sytuacja społeczno – gospodarcza

5. 1. Ludność

Według stanu na 31.12.2023 roku gminę Walim zamieszkuje 5 193 mieszkańców, zameldowanych na pobyt stały i czasowy, w tym 2 645 kobiet i 2 548 mężczyzn.

Gmina Walim zajmuje powierzchnię 79 km².

Gęstość zaludnienia wynosi 66 osób/km².

Niestety, jak w większości gmin powiatu wałbrzyskiego, liczba ludności w gminie Walim maleje. W przeciągu dziesięciu lat liczba mieszkańców zmniejszyła się o 10,19%.

Natomiast w porównaniu do roku poprzedniego w gminie ubyło 74 mieszkańców.

Ludność gminy ze względu na przedział wiekowy została przedstawiona w poniższej tabeli.

| | |
|---------------------------|--------------|
| LUDNOŚĆ RAZEM | 5 193 |
| KOBIETY razem | 2 645 |
| Kobiety w wieku: | |
| 0 ÷ 17 | 390 |
| 18 ÷ 60 | 1 452 |
| 60 < | 803 |
| MĘŻCZYŹNI razem | 2 548 |
| Mężczyźni w wieku: | |
| 0 ÷ 17 | 434 |
| 18 ÷ 65 | 1 665 |
| 65 < | 449 |

*Tabela nr 3. Ludność gminy Walim w podziale wiekowym
Źródło: Urząd Gminy Walim*

5. 2. Ludność ukraińska

Zwiększona skala imigracji ukraińskiej do Polski zauważalna była od roku 2014 – po aneksji przez Rosję Krymu i wybuchu wojny w Donbasie. Natomiast od 24 lutego 2022 roku po rosyjskiej inwazji na Ukrainę, Polska stała się jednym z państw przyjmujących uchodźców. Obecność uchodźców w Polsce ma wpływ na wiele dziedzin życia. Głównie na sytuację rynku mieszkań czy rynek pracy. Dla uchodźców przygotowywana jest większa liczba miejsc w oświacie, co dzieje się głównie dzięki samorządom terytorialnym.

Gmina Walim i jej mieszkańcy od pierwszych dni inwazji Rosji na Ukrainę, włączyli się w niesienie pomocy uchodźcom. Uchodźcy przyjeżdżają i wracają zmieniając statystyki. Wracają do domów, aby chronić dobytek, zabrać pozostawione dokumenty czy z tęsknoty za ojczyzną.

Poniższa tabela przedstawia liczbę uchodźców, którzy w danym miesiącu mieszkali na terenie gminy Walim.

| miesiąc | I | II | III | IV | V | VI | VII | VIII | IX | X | XI | XII |
|------------------|-----|-----|-----|-----|-----|-----|-----|------|-----|-----|-----|-----|
| liczba uchodźców | 412 | 434 | 340 | 300 | 285 | 257 | 259 | 247 | 255 | 248 | 244 | 240 |
| w tym dzieci | 186 | 196 | 149 | 135 | 133 | 132 | 125 | 117 | 118 | 117 | 113 | 109 |

*Tabela nr 4. Ludność ukraińska w gminie Walim w podziale miesięcznym
Źródło: Urząd Gminy Walim*

W 2023 roku zmieniono ustawę o pomocy obywatelom Ukrainy w związku z konfliktem zbrojnym na terytorium tego państwa. Zmienione przepisy prawne, po 120 dniach obecności w Polsce, zobowiązują obywateli Ukrainy do ponoszenia częściowych kosztów za swój pobyt. Spowodowało to zauważalny spadek ilości osób przebywających na terenie Gminy Walim. W ramach podjętych działań, wiele osób podjęło pracę a część wyjechała.

W obecnym stanie prawnym ustawa przewiduje zwolnienia od partycypacji w kosztach m.in. dla dzieci, emerytów, osób z polskim orzeczeniem o niepełnosprawności oraz opiekunów osób z niepełnosprawnością.

Każda dorosła osoba została zobowiązana do złożenia w Urzędzie Gminy wniosku o dofinansowanie kosztów pobytu obywateli Ukrainy w związku z konfliktem zbrojnym na terytorium Ukrainy.

RAPORT O STANIE GMINY WALIM – 2023

Zarządzeniem Nr 359/2023 z dnia 27 lutego 2023 roku wójt gminy Walim powołał zespół osób, których obowiązkiem była ocena możliwości partycypacji w kosztach pomocy przez obywateli Ukrainy, którzy w Polsce przebywają ponad 120 dni.

W ramach przeprowadzanych ocen, stopniowo zobowiązano do odpłatności większość osób. Na dzień 31 grudnia tylko dwie osoby pozostały zwolnione z tytułu względów humanitarnych a 26 osób zobowiązanych było do partycypacji w kosztach pobytu.

Pozostałe osoby, w tym dzieci, zwolnione są na podstawie przepisów ustawy (emeryci, osoby z orzeczeniem o niepełnosprawności, opiekunowie osób z niepełnosprawnością)

W związku z dynamiczną zmianą sytuacji dochodowej Uchodźców, w okresie od maja do grudnia wnioski składane były wielokrotnie.

W 2023 roku nie było już Uchodźców przebywających w prywatnych mieszkaniach.

W 2023 roku uchodźcom z Ukrainy nadano w Urzędzie Gminy Walim 63 numery Pesel i wykonano 57 zdjęć do dokumentów - Wniosków o nadaniu numeru Pesel w związku z konfliktem na Ukrainie.

5. 3. Rolnictwo

Według danych statystycznych Urzędu Gminy Walim na terenie gminy znajdują się 634 gospodarstwa rolne o średniej wielkości gospodarstwa 5,5888 ha.

Powierzchnia gospodarstw ogółem wynosi 3 543 ha.

Poniższy wykres przedstawia powierzchnię gospodarstw z podziałem na ich wielkość, w poszczególnych grupach obszarowych.

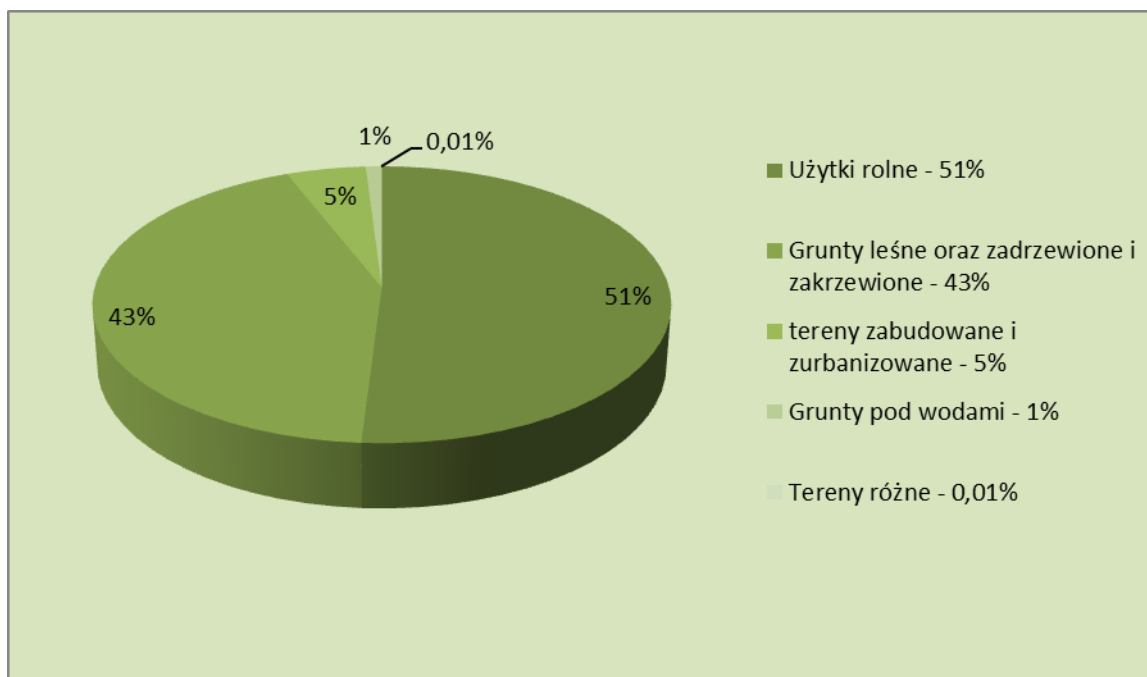


Wykres nr 4. Powierzchnie gospodarstw z podziałem na grupy obszarowe
Źródło: Urząd Gminy Walim

5. 4. Gospodarka gruntami

Na ogólną powierzchnię gminy Walim 7 915 ha, najwięcej, bo 4 068 ha gruntów zajmują użytki rolne; 3 375 ha grunty leśne oraz zadrzewione i zakrzewione; 384 ha grunty zabudowane i zurbanizowane; 87 ha znajduje się pod wodami a 1 ha stanowią tereny różne, co stanowi zaledwie 0,01%.

Poniższy wykres przedstawia procentowo strukturę użytkowania gruntów.



Wykres nr 5. Struktura użytkowania gruntów
Źródło: Urząd Gminy Walim

5. 5. Leśnictwo

Grunty leśne oraz zadrzewione i zakrzewione na terenie gminy Walim zajmują powierzchnię 3 375 ha (w tym lasy 3 308 ha, grunty zadrzewione i zakrzewione 67 ha), co stanowi 38,00% powierzchni gminy. W strukturze podziału lasy stanowią 98,0% a zadrzewienia i zakrzewienia 2,0%. W strukturze własności 89,9% gruntów należy do Skarbu Państwa, 7,1% do osób fizycznych, zaledwie 2,6% do gminy, a pozostałe 0,4% do spółek prawa handlowego i kościołów.

Według stanu na 31 grudnia 2023 roku obszary leśne Polski zajmują 9 264,7 tys. ha, co stanowi 29,6% powierzchni kraju. Wobec powyższego należy uznać, że gmina Walim charakteryzuje się bardzo dużym procentem zalesienia, mimo jego zmniejszenia w porównaniu do roku ubiegłego.

5. 6. Turystyka

Ze względu na ukształtowanie terenu, warunki krajobrazowe, ich różnorodność, bliskość dużych aglomeracji miejskich oraz szereg zabytków, na terenie gminy istnieje możliwość prowadzenia działalności turystycznej przez cały rok. Od wiosny do jesieni przeważa turystyka piesza, rowerowa, nordic walking. Zimą natomiast narciarstwo zjazdowe, biegowe i snowboardowe. Na terenie gminy znajdują się szlaki rowerowe szosowe, szlaki rowerowe górskie - MTB oraz szlaki do narciarstwa biegowego w masywie Wielkiej Sowy.

Gmina charakteryzuje się bardzo dobrze rozwiniętą bazą noclegową o zróżnicowanym standardzie, od hotelu 4* po dużą sieć gospodarstw agroturystycznych, z ponad tysiącną liczbą miejsc noclegowych.

Na terenie gminy znajdują się dwa duże obiekty, które są dostępne dla zwiedzających. Mowa tu o Sztolniach Walimskich, które rocznie odwiedza około 100 000 turystów i Zamku Grodno z podobną liczbą odwiedzających. Ponadto na terenie Zagórza Śląskiego funkcjonuje Centrum Obsługi Ruchu Turystycznego, które jest w trakcie pozyskiwania pierwszej gwiazdki jako certyfikowanego obiektu Informacji Turystycznej, w którym zwiedzający mogą zasięgnąć informacji turystycznej, a dodatkowo mogą zobaczyć 30 000 litrowe akwarium – odzwierciedlające biotop Jeziora Bystrzyckiego. W obiekcie organizowane są różnego rodzaju wydarzenia oraz odbywają się prelekcje nt. ekologii oraz fauny i flory Gór Sowich.

Na terenie gminy funkcjonują także obiekty służące wsparciu rozwoju turystyki m. in. wypożyczalnie rowerów, w tym rowerów elektrycznych oraz wiele restauracji.

5. 7. Kultura

Instytucją zajmującą się organizacją kultury i turystyki na terenie gminy Walim jest Samorządowa Instytucja Kultury pod nazwą Centrum Kultury i Turystyki w Walimiu. CKiT prowadzi statutową działalność w następujących obiektach:

- Zamku Grodno w Zagórzu Śląskim,
- Sztolniach Walimskich,
- Centrum Obsługi Ruchu Turystycznego „Akwarium” w Zagórzu Śląskim,
- Domu Kultury w Walimiu,
- Wiejskim Domu Kultury w Dziećmorowicach,
- Świetlicach Wiejskich w:
 - Jugowicach,

RAPORT O STANIE GMINY WALIM – 2023

- Niedźwiedzicy,
- Olszyńcu,
- Zagórze Śląskim.

Trzy sołectwa na terenie gminy: Rieczka, Michałkowa i Stary Julianów nie posiadają świetlic wiejskich. Natomiast sołectwo Glinno posiada świetlicę środowiskową prowadzoną przez gminę. Świetlica w Olszyńcu w roku 2023 była w remoncie a do użytku zostanie udostępniona w drugiej połowie 2024 roku.

Na terenie gminy odbywają się wydarzenia kulturalne o charakterze ponadregionalnym, z co najmniej kilkuletnią tradycją oraz imprezy środowiskowe. Mają one na celu promocję dziedzictwa historycznego, kulturalnego i przyrodniczego gminy.

Wydarzenia o charakterze ponadregionalnym, to:

- Festiwal Sera,
- Jarmark Średniowieczny,
- Grill & Gulasz,
- Festiwal Kuchni Polowych,
- Wielkanocne Tradycje Kulinarne „Mistrz Jaja”,
- cykl koncertów w ramach Festiwalu Bachowskiego,
- Turniej Breakdance.

Cykliczne wydarzenia o zasięgu lokalnym, to:

- gminny Dzień Kobiet,
- festyn na rozpoczęcie i zakończenie wakacji,
- Festyn Rodzinny,
- 11 listopada – Dzień Niepodległości,
- gminne spotkanie wigilijne.

W ciągu roku organizowanych jest szereg wydarzeń kulturalnych mających duże znaczenie dla ludności lokalnej.

Kalendarz imprez rokrocznie jest poszerzany o nowe wydarzenia.

W roku 2023 odbyły się między innymi: Festiwal Sera, Wielkanocne Tradycje Kulinarne „Mistrz Jaja”, festyn na rozpoczęcie i zakończenie wakacji, marsz z okazji Dnia Niepodległości oraz Jarmark Średniowieczny na Zamku Grodno.

RAPORT O STANIE GMINY WALIM – 2023

Ponadto w okresie przedświątecznym odbyły się gminne mikołajki, a także gminne spotkanie wigilijne z udziałem ponad 500 mieszkańców.

W Centrum Obsługi Ruchu Turystycznego „Akwarium” w Zagórzcu Śląskim zostało zorganizowanych kilka wydarzeń kulturalnych, tj.: Giełda Mineratów, kiermasz świąteczny z animacjami dla dzieci, a także „Co huczy w akwarium?” - czyli spotkanie z sowami oraz Noc Kupały.

Dodatkowo wszystkie świetlice wiejskie prowadziły zajęcia dla dzieci w okresie wakacji oraz ferii zimowych, w tym czasie odbyło się szereg zajęć i wycieczek oraz spotkania z ciekawymi postaciami. Ponadto grupa 29 dzieci wraz z opiekunami, wyjechała na wycieczkę integracyjno – profilaktyczną do gminy Świerzno.

Prowadzone były także sekcje stałe m.in. taneczna dla dzieci oraz joga dla dorosłych.

Po raz kolejny CKiT było współorganizatorem wielkiego wydarzenia muzycznego – Festiwalu Bachowskiego. Koncerty w ramach festiwalu odbywały się w kościołach na terenie gminy.

Przy CKiT prężnie działa Koło Emerytów i Rencistów, które spotyka się w każdy czwartek tygodnia. Dzięki ścisłej współpracy seniorów i instytucji kultury prowadzona jest sekcja wokalna dla emerytów pod nazwą zespół SOWIANIE. Zespół kilkakrotnie występował podczas wydarzeń organizowanych przez CKiT a swój debiut rozpoczął występem podczas Wielkanocnych Tradycji Kulinarnych.

Gminna Biblioteka Publiczna w Walimiu jest Samodzielną Instytucją Kultury działającą na rzecz rozwoju kultury i czytelnictwa. Gminnej Bibliotece Publicznej podlegają punkty biblioteczne w Dziećmorowicach, Glinnie, Jugowicach i Niedźwiedzicy. Wolumen biblioteczny instytucji wynosi prawie 18 tysięcy pozycji. W roku 2023 zakupione zostało 364 woluminy, w tym 138 z dotacji Ministra Kultury i Dziedzictwa Narodowego.

Biblioteka systematycznie spełnia oczekiwania i sugestie czytelników uzupełniając księgozbiór o najciekawsze nowości wydawnicze i bestsellery. W wypożyczalni funkcjonuje wyodrębniony księgozbiór z dużą czcionką dla czytelników starszych i słabowidzących. W roku 2023 również został uzupełniony o nowości wydawnicze z serii „Duża Litera”. Biblioteka współpracuje ze wszystkimi instytucjami gminy Walim włączając się w organizację i udział w wielu wspólnych, cyklicznych wydarzeniach m.in. Finał Wielkiej Orkiestry Świątecznej Pomocy, festyny charytatywne, Festyn Rodzinny, 11 listopada - Marsz Niepodległości, gminne mikołajki, wigilijne spotkanie dla mieszkańców.

5. 8. Oświata

Zadania w zakresie oświaty realizowane przez gminę Walim to: obsługa finansowa, administracyjna i organizacyjna szkół, organizowanie dowozu uczniów, pozyskiwanie środków zewnętrznych w ramach dotacji, z programów rządowych i projektów unijnych, sporządzanie niezbędnych aktów prawnych w zakresie spraw związanych z oświatą.

Gmina Walim jest organem prowadzącym dla 2 szkół podstawowych:

- Publicznej Szkoły Podstawowej im. Polskich Noblistów w Walimiu,
- Publicznej Szkoły Podstawowej im. Janusza Korczaka w Jugowicach.

Do szkoły w Walimiu uczęszczało w 2023 roku 182 uczniów i 76 przedszkolaków (łącznie 258), natomiast do szkoły w Jugowicach 176 uczniów i 47 przedszkolaków (łącznie 223).

W obu szkołach funkcjonowały oddziały przedszkolne:

- w PSP w Walimiu w okresie od stycznia do sierpnia 2023 r. funkcjonowało 5 oddziałów, od września 4 oddziały, do których przyjmowane były dzieci w wieku od 2,5 do 6 lat,
- w PSP w Jugowicach przez cały 2023 r. funkcjonowały 2 oddziały dla dzieci w wieku od 3 do 6 lat.

W 2023 roku szkoły zatrudniały łącznie 62 nauczycieli (26 nauczycieli w PSP Jugowice i 36 w PSP Walim).

Przy szkole w Walimiu zlokalizowany jest zespół boisk sportowych Orlik oraz hala sportowo-widowiskowa, funkcjonuje kuchnia, która przygotowuje posiłki dla uczniów obu szkół. Uczniowie objęci opieką socjalną mają posiłki refundowane przez OPS w Walimiu.

W obu szkołach działają biblioteki i świetlice szkolne w godzinach otwarcia szkół.

W związku z zasięgiem terytorialnym obwodów szkolnych, uczniowie uprawnieni do bezpłatnego dowozu są dowożeni do szkół dwoma autobusami szkolnymi oraz przez przewoźnika zewnętrznego. Część dzieci dowożonych jest przez rodziców, którym zgodnie z przepisami zwracane są koszty dowozu.

Gmina zapewnia również dowóz dla uczniów niepełnosprawnych do szkół specjalnych, działających w Wałbrzychu oraz partycypuje w kosztach dowozu 2 uczniów do Specjalnego Ośrodka Szkolno - Wychowawczego dla dzieci Niesłyszących w Nowym Siodle.

5. 9. Sport

Gmina Walim posiada wiele obiektów sportowych i rekreacyjnych, w tym:

- boisko sportowe trawiaste do gry w piłkę nożną w Walimiu (jeden z najwyższej położonych tego typu obiektów sportowych w Polsce),
- boisko sportowe trawiaste do gry w piłkę nożną w Dziećmorowicach.







W ramach Centrum Sportu i Rekreacji w Walimiu działa:

- hala sportowo - widowiskowa wraz z zapleczem do uprawiania wielu dyscyplin,
- kompleks boisk sportowych Orlik 2012.

Ponadto w zakresie sportu działają kluby i stowarzyszenia:

- Ludowy Zespół Sportowy Sudety Dziećmorowice (piłka nożna),
- Klub Sportowy Walim (piłka nożna),
- Uczniowski Klub Sportowy Orlik (piłka nożna, rowery górskie MTB),
- Grupa Walim Rajdowy (rajdy samochodowe),
- Stowarzyszenie Walim na Żądanie (imprezy biegowe),
- Klub sportowy Autospeedway (wyścigi samochodowe),
- Stowarzyszenie Unicorn (piłka nożna dla dzieci),
- Stowarzyszenie Kinder Volleyball (piłka siatkowa dla dzieci).

Na terenie gminy znajdują się:

- wyciągi narciarskie, w tym:
 -  zespół wyciągów w Rzeczce, w tym Górnik: I, II, IV i Na Stoku,
 -  trasa narciarstwa biegowego leżąca pomiędzy Przełęczą Walimską a Przełęczą Sokolą (trasa dwukierunkowa długości 7 km);
- trasy rowerowe, w tym:
 -  górskie trasy rowerowe w ramach Rowerowej 500 i Strefy MTB Sudety (70 km),
 -  szosowe trasy rowerowe w ramach Rowerowej 500 (około 70 km),
 -  Bike Park Walim MTB Cross Country (4 km).
- miejsce do kąpielii, w tym:
 -  Kąpielisko Słoneczne w Zagórzu Śląskim nad Jeziorem Bystrzyckim (działające tylko w okresie letnim).
- Skatepark.

RAPORT O STANIE GMINY WALIM – 2023

W 2023 roku w ramach działań sportowo – rekreacyjnych zrealizowano między innymi:

- Wyścig rowerowy MTB Cross Country Aglomeracji Wałbrzyskiej,
- Wyścig rowerowy MTB Cross Country o Czapkę Śliwek,
- Rajd rowerowy - Góry Sowie na Raz,
- Rajd pieszy – Mała Sowa Wielka Wędrówka,
- Mistrzostwa Walimia w kapsle,
- Laser Run - zawody w strzelaniu z broni laserowej,
- Rycerski Marsz NW na Zamek Grodno,
- Uphill Walim - Korona Gór Sowich na nartorolkach,
- Wyścig Ślimaków Winniczaków,
- Walimskie Biegi Górskie WBG - Półmaraton i Maraton Górski,
- Rodzinny Marsz Niepodległości,
- Turniej Piłki Nożnej - Memoriał Janusza Kuliga,
- Szkolenie dla dzieci z Gminy Walim, mające na celu naukę jazdy na nartach.

Należy podkreślić fakt, że na terenie gminy Walim odbywają się od wielu lat rajdy samochodowe m. in. Walimska Zimówka a tzw. „Walimska patelnia” jest zakrętem drogowym znanym w całym kraju.

Gmina Walim w zakresie sportu współpracowała również z organizacjami pozarządowymi na podstawie art.13 Ustawy z dnia 24 kwietnia 2003r. o działalności pożytku publicznego i o wolontariacie.

W 2023 roku przeprowadzony został otwarty konkurs ofert na wspieranie oraz organizowanie kultury fizycznej i sportu w wyniku, którego rozdysponowane zostały środki na wsparcie działalności tych organizacji.

Współpraca odbywa się również w formach pozafinansowych tj. konsultowanie z podmiotami programu współpracy, utrzymaniu przez gminę na stronie internetowej BIP poddomeny „pożytek publiczny”, nieodpłatne udostępnianie przez gminę posiadanych zasobów tj. boisk sportowych z zapleczem.

5. 10. Podmioty gospodarcze

Na terenie gminy Walim, na dzień 31 grudnia 2023 r., zarejestrowanych było 245 podmiotów gospodarczych. Analizując wpisy w CEIDG na terenie gminy Walim dominuje działalność związana z usługami budowlanymi, w skład których wchodzi roboty ogólnobudowlane, instalacyjne, wykończeniowe.

RAPORT O STANIE GMINY WALIM – 2023

Kolejnymi dominującymi działalnościami, na naszym terenie są transport drogowy towarów, sprzedaż detaliczna zarówno w sklepach, jak i na straganach i targowiskach oraz prowadzona przez domy sprzedaży wysyłkowej lub Internet.

Ponadto na terenie gminy prowadzone są również działalności związane z prowadzeniem: restauracji i innych placówek gastronomicznych oraz obiektów noclegowych i miejsc krótkotrwałego zakwaterowania, wspomaganie edukacji, agencje reklamowe, fryzjerstwo i pozostałe zabiegi kosmetyczne, produkcja mebli, agencje ubezpieczeniowe, działalność organizatorów turystyki i działalność związana ze sportem, naprawa i konserwacja urządzeń, kamieniarstwo.

5. 11. Sytuacja społeczna - bezrobocie

Według danych Głównego Urzędu Statystycznego powiat wałbrzyski, a w nim Gmina Walim, posiada znacznie wyższą niż krajowa i wojewódzka stopę bezrobocia.

Stopę bezrobocia na dzień 31.12.2023 roku oraz dla porównania za 2022 roku przedstawiono w poniższej tabeli:

| STOPA BEZROBOCIA (%) | | |
|-----------------------------|---------------------|--------------|
| na dzień | 31.12.2023r. | 31.12.2022r. |
| POWIAT WAŁBRZYSKI | 11,5 | 12,5 |
| WOJEWÓDZTWO DOLNOŚLĄSKIE | 4,4 | 4,5 |
| POLSKA | 5,1 | 5,2 |

*Tabela nr 5. Stopa bezrobocia w %
Źródło: Główny Urząd Statystyczny, PUP Walim*

Powiatowy Urząd Pracy dysponuje jedynie danymi liczbowymi dotyczącymi bezrobocia w Gminie Walim, z których wynika, że liczba bezrobotnych w omawianych latach wynosiła:

- grudzień 2023 - 202 osoby,
- grudzień 2022 - 184 osoby.

Jak wynika z danych statystycznych bezrobocie w skali roku, w powiecie wałbrzyskim zmalało o 1 %. Tym samym w województwie o 0,1% i o tyle samo w skali kraju.

Natomiast na podstawie danych liczbowych dla gminy odnotowano wzrost bezrobocia o 9,78 %.

III. REALIZACJA UCHWAŁ RADY GMINY WALIM

W 2023 roku Rada Gminy podjęła 99 uchwał. Stosownie do przepisu art. 90 ustawy o samorządzie gminnym – uchwały przesłano wojewodzie dolnośląskiemu, a uchwały finansowe i finansowo - budżetowe przekazano Regionalnej Izbie Obrachunkowej Zespołowi we Wrocławiu. Ponadto 44 uchwały przekazano do publikacji w Dzienniku Urzędowym Województwa Dolnośląskiego.

Poniższa tabela przedstawia podział uchwał na zrealizowane i w realizacji z podaniem osoby do obowiązku, której należy realizacja.

| UCHWAŁY W KOMPETENCJI | ZREALIZOWANE | W REALIZACJI | DO REALIZACJI W 2024 r. | UCHYLONE |
|----------------------------|--------------|--------------|-------------------------|----------|
| Wójta Gminy | 58 | 18 | 13 | 3 |
| Przewodniczącej Rady Gminy | 7 | 0 | 0 | 0 |
| Razem | 65 | 18 | 13 | 3 |
| OGÓŁEM | 99 | | | |

*Tabela nr 6. Uchwały zrealizowane i w realizacji
Źródło: Urząd Gminy Walim*

W kolejnej tabeli zawarto, w porządku numerycznym i według daty podjęcia, wszystkie uchwały z podaniem sprawy, w jakiej została podjęta, terminem wejścia w życie, obowiązkiem ogłoszenia w Dzienniku Urzędowym Województwa Dolnośląskiego oraz przebiegiem realizacji.

RAPORT O STANIE GMINY WALIM – 2023

| Lp. | Numer Uchwały | Data podjęcia | W sprawie | Termin wejścia w życie uchwały | Ogłoszenie w Dz. U. | Przebieg realizacji uchwały | Uwagi / W kompetencji |
|-----|-----------------|------------------|--|--|-------------------------|-----------------------------|--|
| 1. | XLVII/416/2023 | 10 stycznia 2023 | wprowadzenia zmian budżetu na 2023 rok | z dniem podjęcia | | Zrealizowana | W kompetencji wykonania Wójta Gminy |
| 2. | XLVIII/417/2023 | 31 stycznia 2023 | przyjęcia planu pracy Rady Gminy Walim na rok 2023 | z dniem podjęcia | | Zrealizowana | W kompetencji wykonania Przewodniczącej Rady Gminy |
| 3. | XLVIII/418/2023 | 31 stycznia 2023 | przyjęcia planów pracy Komisji Stałych Rady Gminy Walim na 2023 rok | z dniem podjęcia | | Zrealizowana | W kompetencji wykonania Przewodniczącej Rady Gminy |
| 4. | XLVIII/419/2023 | 31 stycznia 2023 | przyjęcia planu pracy Komisji Skarg Wniosków i Petycji Rady Gminy Walim na 2023 rok | z dniem podjęcia | | Zrealizowana | W kompetencji wykonania Przewodniczącej Rady Gminy |
| 5. | XLVIII/420/2023 | 31 stycznia 2023 | przyjęcia planu pracy Komisji Rewizyjnej Rady Gminy Walim na 2023 rok | z dniem podjęcia | | Zrealizowana | W kompetencji wykonania Przewodniczącej Rady Gminy |
| 6. | XLVIII/421/2023 | 31 stycznia 2023 | przyjęcia Programu opieki nad zwierzętami bezdomnymi oraz zapobiegania bezdomności zwierząt na terenie Gminy Walim w 2023 roku | z dniem podjęcia | Poz. 1049 13.02.2023 | Zrealizowana | W kompetencji wykonania Wójta Gminy |
| 7. | XLVIII/422/2023 | 31 stycznia 2023 | podwyższenia kryterium dochodowego uprawniającego do korzystania z pomocy społecznej przez osoby objęte wieloletnim rządowym programem oraz określenia zasad zwrotu wydatków w zakresie dożywiania w formie posiłku i świadczenia rzeczowego dla osób objętych programem „Posiłek w szkole i w domu” na lata 2019-2023 | po upływie 14 dni od dnia ogłoszenia w Dzienniku Urzędowym Województwa Dolnośląskiego, z mocą obowiązującą od 1 stycznia 2023 r. | Poz. 1050 13.02.2023 | Zrealizowana | W kompetencji wykonania Wójta Gminy Traci moc uchwała Nr II/15/2018 |
| 8. | XLVIII/423/2023 | 31 stycznia 2023 | przystąpienia Gminy Walim do porozumienia międzygminnego dotyczącego sporządzenia „Planu Zrównoważonej Mobilności Miejskiej dla Wałbrzyskiego Obszaru Funkcjonalnego” (Sustainable Urban Mobility Plan - SUMP) | z dniem podjęcia | | Zrealizowana | W kompetencji wykonania Wójta Gminy |
| 9. | XLVIII/424/2023 | 31 stycznia 2023 | zmiany Uchwały Nr XXX/281/2021 Rady Gminy Walim z dnia 28 września 2021 roku w sprawie zasad gospodarowania nieruchomościami stanowiącymi własność Gminy Walim i nabywania nieruchomości do gminnego zasobu | po upływie 14 dni od dnia ogłoszenia w Dzienniku Urzędowym Województwa Dolnośląskiego | Poz. 1051 13.02.2023 | W realizacji | W kompetencji wykonania Wójta Gminy Zmiana uchwały XXX/281/2021 |

RAPORT O STANIE GMINY WALIM – 2023

| | | | | | | | |
|-----|-----------------|------------------|--|---|-------------------------|--------------|--|
| 10. | XLVIII/425/2023 | 31 stycznia 2023 | planu zagospodarowania przestrzennego dla obszaru położonego w rejonie ul. Kolonia Górna, obręb Walim, gm. Walim | po upływie 14 dni od daty jej ogłoszenia w Dzienniku Urzędowym Województwa Dolnośląskiego | Poz. 1052 13.02.2023 | Zrealizowana | W kompetencji wykonania Wójta Gminy Traci moc uchwała Nr XXXIV/321/2022 |
| 11. | XLVIII/426/2023 | 31 stycznia 2023 | wprowadzenia zmian budżetu na 2023 rok | z dniem podjęcia | | Zrealizowana | W kompetencji wykonania Wójta Gminy |
| 12. | XLVIII/427/2023 | 31 stycznia 2023 | ustanowienia programu osłonowego dla mieszkańców Gminy Walim w związku z realizacją programu „Korpus Wsparcia Seniorów” na rok 2023 | dniem podjęcia, z mocą obowiązującą od 1 stycznia 2023 r. i podlega opublikowaniu w Biuletynie Informacji Publicznej Urzędu Gminy Walim | | Zrealizowana | W kompetencji wykonania Wójta Gminy |
| 13. | XLIX/428/2023 | 21 lutego 2023 | udzielenia upoważnienia | z dniem podjęcia | | Zrealizowana | W kompetencji wykonania Wójta Gminy |
| 14. | XLIX/429/2023 | 21 lutego 2023 | określenia szczegółowego sposobu i zakresu świadczenia usług w zakresie odbierania odpadów komunalnych od właścicieli nieruchomości i zagospodarowania tych odpadów, w zamian za uiszczoną przez właściciela nieruchomości opłatę za gospodarowanie odpadami komunalnymi, w szczególności częstotliwość odbierania odpadów komunalnych od właściciela nieruchomości i sposób świadczenia usług przez punkty selektywnego zbierania odpadów komunalnych | po upływie 14 dni od dnia ogłoszenia w Dzienniku Urzędowym Województwa Dolnośląskiego z mocą obowiązującą od dnia 01.04.2023 r. | Poz. 1434 24.02.2023 | W realizacji | W kompetencji wykonania Wójta Gminy Traci moc Uchwała Nr XX/163/2020 |
| 15. | XLIX/430/2023 | 21 lutego 2023 | wprowadzenia zmian budżetu na 2023 rok | z dniem podjęcia | | Zrealizowana | W kompetencji wykonania Wójta Gminy |
| 16. | XLIX/431/2023 | 21 lutego 2023 | zaliczenia dróg na terenie Gminy Walim do kategorii drogi gminnej publicznej | podlega ogłoszeniu w Dzienniku Województwa Dolnośląskiego i wchodzi w życie po upływie 14 dni od dnia ogłoszenia | Poz. 1435 24.02.2023 | Zrealizowana | W kompetencji wykonania Wójta Gminy |
| 17. | L/432/2023 | 28 marca 2023 | emisji obligacji oraz zasad ich zbywania, nabywania i wykupu | z dniem podjęcia | | W realizacji | W kompetencji wykonania Wójta Gminy |
| 18. | L/433/2023 | 28 marca 2023 | ustalenia wysokości opłat za korzystanie z cmentarza komunalnego | po upływie 14 dni od dnia jej ogłoszenia w Dzienniku Urzędowym Województwa Dolnośląskiego z mocą | Poz. 2213 03.04.2023 | W realizacji | W kompetencji wykonania Wójta Gminy Traci moc uchwała nr XV/132/2020 |

RAPORT O STANIE GMINY WALIM – 2023

| | | | | | | | |
|-----|-------------|------------------|--|---|-------------------------|--------------|---|
| | | | | obowiązującą od 1 czerwca 2023 roku | | | |
| 19. | L/434/2023 | 28 marca 2023 | zmieniająca uchwałę Nr XXX/271/2021 Rady Gminy Walim z dnia 28 września 2021 r. w sprawie zasad wynajmowania lokali wchodzących w skład mieszkaniowego zasobu Gminy Walim | po upływie 14 dni od dnia jej ogłoszenia w Dzienniku Urzędowym Województwa Dolnośląskiego | Poz. 2214 03.04.2023 | W realizacji | W kompetencji wykonania Wójta Gminy Zmiana uchwały XXX/271/2021 |
| 20. | L/435/2023 | 28 marca 2023 | przystąpienia do sporządzenia miejscowego planu zagospodarowania przestrzennego dla obszaru położonego w obrębie wsi Niedźwiedzica, gm. Walim | z dniem podjęcia | | W realizacji | W kompetencji wykonania Wójta Gminy |
| 21. | L/436/2023 | 28 marca 2023 | wprowadzenia zmian budżetu na 2023 rok | z dniem podjęcia | | Zrealizowana | W kompetencji wykonania Wójta Gminy |
| 22. | L/437/2023 | 28 marca 2023 | zmiany Wieloletniej Prognozy Finansowej Gminy Walim na lata 2023-2038 | z dniem podjęcia | | Zrealizowana | W kompetencji wykonania Wójta Gminy |
| 23. | LI/438/2023 | 24 kwietnia 2023 | zaliczenia dróg na terenie Gminy Walim do kategorii drogi gminnej publicznej | po upływie 14 dni od dnia jej ogłoszenia w Dzienniku Urzędowym Województwa Dolnośląskiego | Poz. 2832 04.05.2023 | Zrealizowana | W kompetencji wykonania Wójta Gminy |
| 24. | LI/439/2023 | 24 kwietnia 2023 | zmiany Uchwały Nr XLIX/429/2023 Rady Gminy Walim z dnia 21 lutego 2023 r. w sprawie określenia szczegółowego sposobu i zakresu świadczenia usług w zakresie odbierania odpadów komunalnych od właścicieli nieruchomości i zagospodarowania tych odpadów, w zamian za uiszczoną przez właściciela nieruchomości opłatę za gospodarowanie odpadami komunalnymi, w szczególności częstotliwość odbierania odpadów komunalnych od właściciela nieruchomości i sposób świadczenia usług przez punkty selektywnego zbierania odpadów komunalnych | po upływie 14 dni od dnia jej ogłoszenia w Dzienniku Urzędowym Województwa Dolnośląskiego | Poz. 2833 04.05.2023 | W realizacji | W kompetencji wykonania Wójta Gminy Zmiana uchwały XLIX/429/2023 |
| 25. | LI/440/2023 | 24 kwietnia 2023 | wyrażenia zgody na udzielenie bonifikaty od opłaty rocznej z tytułu trwałego zarządu nieruchomości na rzecz Centrum Sportu i Rekreacji w Walimiu | z dniem podjęcia | | Zrealizowana | W kompetencji wykonania Wójta Gminy |
| 26. | LI/441/2023 | 24 kwietnia 2023 | wyrażenia zgody na udzielenie bonifikaty od opłaty rocznej z tytułu trwałego zarządu nieruchomości na rzecz Ośrodka Pomocy Społecznej w Walimiu | z dniem podjęcia | | Zrealizowana | W kompetencji wykonania Wójta Gminy |

RAPORT O STANIE GMINY WALIM – 2023

| | | | | | | | |
|-----|--------------|------------------|---|---|-------------------------|--------------|--|
| 27. | LI/442/2023 | 24 kwietnia 2023 | ustalenia stawki za 1 kilometr przebiegu pojazdu służącego do przewozu dzieci niepełnosprawnych zamieszkałych na terenie Gminy Walim do placówek oświatowych | po upływie 14 dni od dnia jej ogłoszenia w Dzienniku Urzędowym Województwa Dolnośląskiego | Poz. 2834 04.05.2023 | Zrealizowana | W kompetencji wykonania Wójta Gminy Traci moc uchwała nr XXXIX/363/2022 |
| 28. | LI/443/2023 | 24 kwietnia 2023 | zmiany Uchwały Nr XXX/281/2021 Rady Gminy Walim z dnia 28 września 2021 roku w sprawie zasad gospodarowania nieruchomościami stanowiącymi własność Gminy Walim i nabywania nieruchomości do gminnego zasobu | po upływie 14 dni od dnia jej ogłoszenia w Dzienniku Urzędowym Województwa Dolnośląskiego | Poz. 2835 04.05.2023 | Zrealizowana | W kompetencji wykonania Wójta Gminy Zmiana uchwały XXX/281/2021 |
| 29. | LI/444/2023 | 24 kwietnia 2023 | wprowadzenia zmian budżetu na 2023 rok | z dniem podjęcia | | Zrealizowana | W kompetencji wykonania Wójta Gminy |
| 30. | LI/445/2023 | 24 kwietnia 2023 | likwidacji Gminnego Zespołu Obsługi Szkół w Walimiu | z dniem podjęcia | | Zrealizowana | W kompetencji wykonania Wójta Gminy |
| 31. | LII/446/2023 | 30 maja 2023 | nadania nazwy osiedla na terenie Gminy Walim w miejscowości Zagórze Śląskie | po upływie 14 dni od ogłoszenia w Dzienniku Urzędowym Województwa Dolnośląskiego | Poz. 3702 09.06.2023 | Zrealizowana | W kompetencji wykonania Wójta Gminy |
| 32. | LII/447/2023 | 30 maja 2023 | uchwalenia miejscowego planu zagospodarowania przestrzennego dla obszaru położonego w rejonie ul. Bystrzyckiej obr. wsi Dziećmorowice 2, gm. Walim | po upływie 14 dni od daty jej ogłoszenia w Dzienniku Urzędowym Województwa Dolnośląskiego | Poz. 3703 09.06.2023 | Zrealizowana | W kompetencji wykonania Wójta Gminy |
| 33. | LII/448/2023 | 30 maja 2023 | przystąpienia do sporządzenia zmiany miejscowego planu zagospodarowania przestrzennego obszaru położonego w obrębie wsi Dziećmorowice II, gmina Walim | z dniem podjęcia | | W realizacji | W kompetencji wykonania Wójta Gminy |
| 34. | LII/449/2023 | 30 maja 2023 | przystąpienia do sporządzenia miejscowego planu zagospodarowania przestrzennego obszarów położonych w rejonie Osiedla Słonecznego i ul. Sienkiewicza, obręb wsi Dziećmorowice 2, gm. Walim | z dniem podjęcia | | W realizacji | W kompetencji wykonania Wójta Gminy |
| 35. | LII/450/2023 | 30 maja 2023 | uchwalenia miejscowego planu zagospodarowania przestrzennego obszaru położonego w obrębie wsi Rzciczka, gm. Walim | po upływie 14 dni od daty jej ogłoszenia w Dzienniku Urzędowym Województwa Dolnośląskiego | Poz. 3704 09.06.2023 | Zrealizowana | W kompetencji wykonania Wójta Gminy |
| 36. | LII/451/2023 | 30 maja 2023 | wprowadzenia zmian budżetu na 2023 rok | z dniem podjęcia | | Zrealizowana | W kompetencji wykonania Wójta Gminy |

RAPORT O STANIE GMINY WALIM – 2023

| | | | | | | | |
|-----|-------------------|------------------------|--|---|-------------------------|-------------------------------------|---|
| 37. | LIII/452/ 2023 | 27 czerwca 2023 | udzielenia wotum zaufania dla Wójta Gminy Walim | z dniem podjęcia | | Zrealizowana | W kompetencji wykonania Wójta Gminy |
| 38. | LIII/453/ 2023 | 27 czerwca 2023 | zatwierdzenia sprawozdania finansowego Gminy Walim za rok 2022 | z dniem podjęcia | | Zrealizowana | W kompetencji wykonania Wójta Gminy |
| 39. | LIII/454/ 2023 | 27 czerwca 2023 | udzielenia absolutorium dla Wójta Gminy Walim | z dniem podjęcia | | Zrealizowana | W kompetencji wykonania Wójta Gminy |
| 40. | LIII/455/ 2023 | 27 czerwca 2023 | przyjęcia Raportu z wykonania Gminnego Programu Przeciwdziałania i Rozwiązywania Problemów Alkoholowych oraz Przeciwdziałania Narkomanii dla Gminy Walim w roku 2022 i efektów z jego realizacji | z dniem podjęcia | | Zrealizowana | W kompetencji wykonania Wójta Gminy |
| 41. | LIII/456/ 2023 | 27 czerwca 2023 | określenia trybu i sposobu powoływania i odwoływania członków Zespołu Interdyscyplinarnego ds. Przeciwdziałania Przemocy Domowej w Gminie Walim | po upływie 14 dni od dnia ogłoszenia w Dzienniku Urzędowym Województwa Dolnośląskiego | Poz. 4059 04.07.2023 | Uchylona uchwała nr LIV/459/2023 | W kompetencji wykonania Wójta Gminy Traci moc uchwała nr X/55/2011 |
| 42. | LIII/457/ 2023 | 27 czerwca 2023 | wprowadzenia zmian budżetu na 2023 rok | z dniem podjęcia | | Zrealizowana | W kompetencji wykonania Wójta Gminy |
| 43. | LIII/458/ 2023 | 27 czerwca 2023 | przystąpienia do sporządzenia miejscowego planu zagospodarowania przestrzennego dla obszaru położonego w obrębie wsi Jugowice, gm. Walim – część południowa | z dniem podjęcia | | W realizacji | W kompetencji wykonania Wójta Gminy |
| 44. | LIV/459/ 2023 | 4 września 2023 | przyjęcia trybu i sposobu powoływania i odwoływania członków Zespołu Interdyscyplinarnego w Gminie Walim | po upływie 14 dni od dnia ogłoszenia w Dzienniku Urzędowym Województwa Dolnośląskiego | Poz. 4907 29.09.2023 | W realizacji | W kompetencji wykonania Wójta Gminy Traci moc uchwała nr LIII/456/2023 |
| 45. | LIV/460/ 2023 | 4 września 2023 | wprowadzenia zmian budżetu na 2023 rok | z dniem podjęcia | | Zrealizowana | W kompetencji wykonania Wójta Gminy |
| 46. | LIV/461/ 2023 | 4 września 2023 | zmiany Wieloletniej Prognozy Finansowej Gminy Walim na lata 2023-2038 | z dniem podjęcia | | Zrealizowana | W kompetencji wykonania Wójta Gminy |
| 47. | LV/462/ 2023 | 26 września 2023 r. | zmiany Uchwały Rady Gminy Walim NR XLI/371/2022 z dnia 27 września 2022 r w sprawie przekazania do realizacji zadania publicznego w | z dniem podjęcia | | Zrealizowana | W kompetencji wykonania Wójta Gminy Zmiana uchwały XLI/371/2022 |

RAPORT O STANIE GMINY WALIM – 2023

| | | | | | | | |
|-----|-------------|---------------------|---|--|-------------------------|----------------------------------|--|
| | | | zakresie zagospodarowania odpadów komunalnych z terenu Gminy Walim | | | | |
| 48. | LV/463/2023 | 26 września 2023 r. | uchwalenia miejscowego planu zagospodarowania przestrzennego dla obszarów położonych w rejonie ul Sienkiewicza w obrębie wsi Dziećmorowice 2, gm. Walim | z dniem podjęcia | Poz. 5455 05.10.2023 | Zrealizowana | W kompetencji wykonania Wójta Gminy Traci moc uchwała nr XLIV/394/2022 |
| 49. | LV/464/2023 | 26 września 2023 r. | zmiany w części tekstowej miejscowego planu zagospodarowania przestrzennego wsi Dziećmorowice, gm. Walim. cz. II A i B. | z dniem podjęcia | Poz. 5456 05.10.2023 | Zrealizowana | W kompetencji wykonania Wójta Gminy Zmiana uchwały VII/30/2011 |
| 50. | LV/465/2023 | 26 września 2023 r. | zmiany w części tekstowej miejscowego planu zagospodarowania przestrzennego wsi Dziećmorowice, gm. Walim. cz. I A i B. | z dniem podjęcia | Poz. 5457 05.10.2023 | Zrealizowana | W kompetencji wykonania Wójta Gminy Zmiana uchwały X/52/2011 |
| 51. | LV/466/2023 | 26 września 2023 r. | miejscowego planu zagospodarowania przestrzennego obszaru położonego w rejonie Podlesia, obr. wsi Olszyniec, gm. Walim | z dniem podjęcia | Poz. 5481 06.10.2023 | Zrealizowana | W kompetencji wykonania Wójta Gminy Traci moc uchwała nr XLI/378/2022 |
| 52. | LV/467/2023 | 26 września 2023 r. | miejscowego planu zagospodarowania przestrzennego dla obszaru położonego w rejonie ul. 3-go Maja, obręb Walim, gm. Walim | z dniem podjęcia | Poz. 5458 05.10.2023 | Zrealizowana | W kompetencji wykonania Wójta Gminy Traci moc uchwała nr XXXIV/322/2022 |
| 53. | LV/468/2023 | 26 września 2023 r. | wyrażenia zgody na wniesienie wkładu pieniężnego na pokrycie udziałów w podwyższonym kapitale zakładowym jednoosobowej spółki Gminy Walim-Administracja Budynków Komunalnych Sp. z o.o. | z dniem podjęcia | | Zrealizowana | W kompetencji wykonania Wójta Gminy |
| 54. | LV/469/2023 | 26 września 2023 r. | wyrażenia zgody na pokrycie części kosztów gospodarowania odpadami komunalnymi z dochodów własnych niepochodzących z pobranej opłaty za gospodarowanie odpadami komunalnymi | z dniem podjęcia | | Zrealizowana | W kompetencji wykonania Wójta Gminy |
| 55. | LV/470/2023 | 26 września 2023 r. | udzielenia dotacji celowej Parafii Rzymsko Katolickiej Podwyższenia Krzyża Świętego w Zagórzcu Śląskim na realizację zadania pn.: „Remont dachu kościoła pw. Świętego Mikołaja w Niedźwiedzicy” | z dniem podjęcia | | Uchylona uchwałą nr LVI/484/2023 | W kompetencji wykonania Wójta Gminy |
| 56. | LV/471/2023 | 26 września 2023 r. | wprowadzenia zmian budżetu na 2023 rok | z dniem podjęcia | | Zrealizowana | W kompetencji wykonania Wójta Gminy |
| 57. | LV/472/2023 | 26 września 2023 r. | udzielenia dotacji celowej Parafii | po upływie 14 dni od dnia jej ogłoszenia w | | Uchylona uchwałą nr LVI/485/2023 | W kompetencji wykonania Wójta Gminy |

RAPORT O STANIE GMINY WALIM – 2023

| | | | | | | | |
|-----|--------------|----------------------|---|---|-------------------------|--------------|---|
| | 2023 | | Rzymskokatolickiej pw. św. Jana Apostoła i Ewangelisty, Dziećmorowice na realizację zadania pn.: „Remont kościoła parafialnego w Dziećmorowicach” | Dzienniku Urzędowym Województwa Dolnośląskiego | | | |
| 58. | LV/473/2023 | 26 września 2023 r | wydania opinii w sprawie zmiany nazwy Powiatu Wałbrzyskiego na Powiat Sudecki | z dniem podjęcia | | Zrealizowana | W kompetencji wykonania Wójta Gminy |
| 59. | LV/474/2023 | 26 września 2023 r | zmiany Wieloletniej Prognozy Finansowej Gminy Walim na lata 2023-2038 | z dniem podjęcia | | Zrealizowana | W kompetencji wykonania Wójta Gminy Zmiana uchwały XLVI/401/2022 |
| 60. | LVI/475/2023 | 31 października 2023 | zmiany przebiegu ulicy Królowej Jadwigi w miejscowości Walim | po upływie 14 dni od dnia jej ogłoszenia w Dzienniku Urzędowym Województwa Dolnośląskiego | Poz. 6087 10.11.2023 | Zrealizowana | W kompetencji wykonania Wójta Gminy |
| 61. | LVI/476/2023 | 31 października 2023 | nadania nazwy ulicom na terenie Gminy Walim | po upływie 14 dni od dnia jej ogłoszenia w Dzienniku Urzędowym Województwa Dolnośląskiego | Poz. 6088 10.11.2023 | Zrealizowana | W kompetencji wykonania Wójta Gminy |
| 62. | LVI/477/2023 | 31 października 2023 | nadania nazwy ulicy na terenie Gminy Walim | po upływie 14 dni od dnia jej ogłoszenia w Dzienniku Urzędowym Województwa Dolnośląskiego | Poz. 6089 10.11.2023 | Zrealizowana | W kompetencji wykonania Wójta Gminy |
| 63. | LVI/478/2023 | 31 października 2023 | nadania nazwy ulicy na terenie Gminy Walim | po upływie 14 dni od dnia jej ogłoszenia w Dzienniku Urzędowym Województwa Dolnośląskiego | Poz. 6090 10.11.2023 | Zrealizowana | W kompetencji wykonania Wójta Gminy |
| 64. | LVI/479/2023 | 31 października 2023 | uchwalenia dokumentu pn.: „Program Ochrony Środowiska dla Gminy Walim na lata 2023 - 2026 z perspektywą do 2031 roku” | z dniem podjęcia | | Zrealizowana | W kompetencji wykonania Wójta Gminy |
| 65. | LVI/480/2023 | 31 października 2023 | rozpatrzenia wniosku Sołectwa Jugowice | z dniem podjęcia | | Zrealizowana | W kompetencji wykonania Przewodniczącej Rady Gminy |
| 66. | LVI/481/2023 | 31 października 2023 | rozpatrzenia wniosku o zmianę zapisu w uchwale Rady Gminy Walim nr XXX/281/2021 z dnia 28 września 2021r. | z dniem podjęcia | | Zrealizowana | W kompetencji wykonania Przewodniczącej Rady Gminy |
| 67. | LVI/483/2023 | 31 października 2023 | udzielenia dotacji celowej Parafii Rzymsko-Katolickiej pw. Św. Barbary w Walimiu na realizację zadania pn.: „Remont kościoła pw. Matki Boskiej | z dniem podjęcia | | W realizacji | W kompetencji wykonania Wójta Gminy |

RAPORT O STANIE GMINY WALIM – 2023

| | | | | | | | |
|-----|-------------------|----------------------------|--|---|-------------------------|-------------------------|--|
| | | | Bolesnej w Glinnie” | | | | |
| 68. | LVI/484/ 2023 | 31 października 2023 | udzielenia dotacji celowej Parafii Rzymskokatolickiej Podwyższenia Krzyża Świętego w Zagórzcu Śląskim na realizację zadania pn.: „Remont dachu kościoła pw. Świętego Mikołaja w Niedźwiedzicy” | z dniem podjęcia | | W realizacji | W kompetencji wykonania Wójta Gminy Traci moc Uchwała LV/470/2023 |
| 69. | LVI/485/ 2023 | 31 października 2023 | udzielenia dotacji celowej Parafii Rzymskokatolickiej pw. św. Jana Apostoła i Ewangelisty, Dziećmorowice na realizację zadania pn.: „Remont kościoła parafialnego w Dziećmorowicach” | z dniem podjęcia | | W realizacji | W kompetencji wykonania Wójta Gminy Traci moc Uchwała LV/472/2023 |
| 70. | LVI/486/ 2023 | 31 października 2023 | rozpatrzenia wniosku mieszkańców Podlesia o odłączenie od Olszyńca i utworzenie nowego sołectwa | z dniem podjęcia | | Zrealizowana | W kompetencji wykonania Przewodniczącej Rady Gminy |
| 71. | LVI/487/ 2023 | 31 października 2023 | przyjęcia Programu Współpracy Gminy Walim z organizacjami pozarządowymi oraz innymi podmiotami prowadzącymi działalność pożytku publicznego na rok 2024 | z dniem podjęcia | | Do realizacji w 2024 r. | W kompetencji wykonania Wójta Gminy |
| 72. | LVI/488/ 2023 | 31 października 2023 | przygotowania projektu uchwały w sprawie zasad i warunków sytuowania obiektów małej architektury, tablic reklamowych i urządzeń reklamowych oraz ogrodzeń, ich gabarytów, standardów jakościowych oraz rodzajów materiałów budowlanych, z jakich mogą być wykonane | z dniem podjęcia | | W realizacji | W kompetencji wykonania Wójta Gminy |
| 73. | LVI/489/ 2023 | 31 października 2023 | wprowadzenia zmian budżetu na 2023 rok | z dniem podjęcia | | Zrealizowana | W kompetencji wykonania Wójta Gminy Zmiana uchwały XLVI/400/2022 |
| 74. | LVII/490/ 2023 | 28 listopada 2023 | zmiany Uchwały Nr XLIV/389/2022 Rady Gminy Walim z dnia 29 listopada 2022 r. w sprawie opłaty miejscowej | po upływie 14 dni od dnia jej ogłoszenia w Dzienniku Urzędowym Województwa Dolnośląskiego | Poz. 6520 04.12.2023 | Do realizacji w 2024 r. | W kompetencji wykonania Wójta Gminy Zmiana uchwały XLIV/389/2022 |
| 75. | LVII/491/ 2023 | 28 listopada 2023 | określenia wysokości stawek podatku od nieruchomości na 2024 rok | po upływie 14 dni od dnia jej ogłoszenia w Dzienniku Urzędowym Województwa Dolnośląskiego | Poz. 6521 04.12.2023 | Do realizacji w 2024 r. | W kompetencji wykonania Wójta Gminy Traci moc uchwała nr XLIV/391/2022 |

RAPORT O STANIE GMINY WALIM – 2023

| | | | | | | | |
|-----|-------------------|----------------------|---|---|-------------------------|-------------------------|---|
| 76. | LVII/492/ 2023 | 28 listopada 2023 | określenia stawek podatków od środków transportowych na rok 2024 | po upływie 14 dni od dnia jej ogłoszenia w Dzienniku Urzędowym Województwa Dolnośląskiego | Poz. 6522 04.12.2023 | Do realizacji w 2024 r. | W kompetencji wykonania Wójta Gminy Traci moc uchwała nr XLIV/390/2022 |
| 77. | LVII/493/ 2023 | 28 listopada 2023 | planu zagospodarowania przestrzennego dla obszaru położonego w rejonie ul. Górnośląskiej obręb wsi Walim, gm. Walim | po upływie 14 dni od dnia jej ogłoszenia w Dzienniku Urzędowym Województwa Dolnośląskiego | Poz. 7006 19.12.2023 | Zrealizowana | W kompetencji wykonania Wójta Gminy Traci moc uchwała nr XLVI/405/2022 |
| 78. | LVII/494/ 2023 | 28 listopada 2023 | planu zagospodarowania przestrzennego dla obszaru położonego w obrębie wsi Rzeczka, gm. Walim | po upływie 14 dni od dnia jej ogłoszenia w Dzienniku Urzędowym Województwa Dolnośląskiego | Poz. 7007 19.12.2023 | Zrealizowana | W kompetencji wykonania Wójta Gminy Traci moc uchwała nr XLVI/408/2022 |
| 79. | LVII/495/ 2023 | 28 listopada 2023 | planu zagospodarowania przestrzennego dla obszaru położonego w rejonie ul. Królowej Jadwigi obręb wsi Walim, gm. Walim | po upływie 14 dni od dnia jej ogłoszenia w Dzienniku Urzędowym Województwa Dolnośląskiego | Poz. 7008 19.12.2023 | Zrealizowana | W kompetencji wykonania Wójta Gminy Traci moc uchwała nr XLVI/404/2022 |
| 80. | LVII/496/ 2023 | 28 listopada 2023 | zobowiązania Wójta Gminy Walim do indywidualnego określania warunków sprzedaży nieruchomości gruntowych na rzecz ich użytkowników wieczystych | po upływie 14 dni od dnia jej ogłoszenia w Dzienniku Urzędowym Województwa Dolnośląskiego | Poz. 6523 04.12.2023 | W realizacji | W kompetencji wykonania Wójta Gminy |
| 81. | LVII/497/ 2023 | 28 listopada 2023 | zmiany uchwały nr VI/48//2019 Rady Gminy Walim z dnia 28 maja 2019 roku w sprawie ustalenia szczegółowych zasad ponoszenia odpłatności za pobyt w schronisku dla osób bezdomnych oraz schronisku z usługami opiekuńczymi | po upływie 14 dni od dnia jej ogłoszenia w Dzienniku Urzędowym Województwa Dolnośląskiego | Poz. 6524 04.12.2023 | Do realizacji w 2024 r | W kompetencji wykonania Wójta Gminy Zmiana uchwały VI/48/2019 |
| 82. | LVII/498/ 2023 | 28 listopada 2023 | ustanowienia programu osłonowego do wieloletniego programu rządowego „Posiłek w szkole i w domu” na lata 2024-2028 | z dniem podjęcia | | Do realizacji w 2024 r. | W kompetencji wykonania Wójta Gminy Traci moc Uchwała Nr II/16/2018 r. |
| 83. | LVII/499/ 2023 | 28 listopada 2023 | zmiany uchwały nr XXV/150/2017 Rady Gminy Walim z dnia 31 stycznia 2017 r. w sprawie szczegółowych warunków przyznawania i odpłatności za usługi opiekuńcze i specjalistyczne usługi opiekuńcze, z wyłączeniem specjalistycznych usług opiekuńczych dla osób z zaburzeniami psychicznymi, szczegółowych warunków częściowego lub całkowitego zwolnienia z | po upływie 14 dni od dnia jej ogłoszenia w Dzienniku Urzędowym Województwa Dolnośląskiego | Poz. 6525 04.12.2023 | Do realizacji w 2024 r. | W kompetencji wykonania Wójta Gminy Zmiana uchwały XXV/150/2017 |

RAPORT O STANIE GMINY WALIM – 2023

| | | | | | | | |
|-----|--------------------|----------------------|---|---|-------------------------|----------------------------|--|
| | | | odpłatności oraz trybu ich pobierania | | | | |
| 84. | LVII/500/ 2023 | 28 listopada 2023 | wprowadzenia zmian budżetu na 2023 rok | z dniem podjęcia | | Zrealizowana | W kompetencji wykonania Wójta Gminy Zmiana uchwały XLVI/400/2022 |
| 85. | LVII/501/ 2023 | 28 listopada 2023 | zmiany Wieloletniej Prognozy Finansowej Gminy Walim na lata 2023-2038 | z dniem podjęcia | | Zrealizowana | W kompetencji wykonania Wójta Gminy Zmiana uchwały XLVI/401/2022 |
| 86. | LVII/502/ 2023 | 28 listopada 2023 | ustalenia cen za usługi przewozowe w publicznym transporcie zbiorowym w zakresie zadania o charakterze użyteczności publicznej w gminnych przewozach pasażerskich na terenie gminy Walim | z dniem podjęcia | | Zrealizowana | W kompetencji wykonania Wójta Gminy Traci moc Uchwała nr XXXIX/365/2022 |
| 87. | LVII/503/ 2023 | 28 listopada 2023 | zmiany Uchwały Nr XXX/281/2021 Rady Gminy Walim z dnia 28 września 2021 roku w sprawie zasad gospodarowania nieruchomościami stanowiącymi własność Gminy Walim i nabywania nieruchomości do gminnego zasobu | po upływie 14 dni od dnia jej ogłoszenia w Dzienniku Urzędowym Województwa Dolnośląskiego | Poz. 6526 04.12.2023 | Zrealizowana | W kompetencji wykonania Wójta Gminy Zmiana uchwały XXX/281/2021 |
| 88. | LVIII/504/ 2023 | 19 grudnia 2023 | wieloletniej prognozy finansowej Gminy Walim | z dniem podjęcia | | W realizacji | W kompetencji wykonania Wójta Gminy Traci moc Uchwała Nr XLVI/401/2022 |
| 89. | LVIII/505/ 2023 | 19 grudnia 2023 | uchwalenia budżetu Gminy Walim na rok 2024 | z dniem podjęcia | Poz. | Do realizacji w 2024 r. | W kompetencji wykonania Wójta Gminy Traci moc Uchwała Nr XLVI/400/2022 |
| 90. | LVIII/506/ 2023 | 19 grudnia 2023 | zmieniająca uchwałę Nr LVI/477/2023 Rady Gminy Walim z dnia 31 października 2023r. w sprawie nadania nazwy ulicy na terenie Gminy Walim | po upływie 14 dni od dnia jej ogłoszenia w Dzienniku Urzędowym Województwa Dolnośląskiego | Poz. 7278 29.12.2023 | Zrealizowana | W kompetencji wykonania Wójta Gminy Zmiana uchwały LVI/477/2023 |
| 91. | LVIII/507/ 2023 | 19 grudnia 2023 | planu zagospodarowania przestrzennego dla obszaru położonego przy ul. Samorządowej w obrębie wsi Walim, gm. Walim | po upływie 14 dni od dnia jej ogłoszenia w Dzienniku Urzędowym Województwa Dolnośląskiego | Poz. 7279 29.12.2023 | Zrealizowana | W kompetencji wykonania Wójta Gminy Traci moc Uchwała Nr XLVI/407/2022 |
| 92. | LVIII/508/ 2023 | 19 grudnia 2023 | planu zagospodarowania przestrzennego dla obszaru położonego w rejonie ul. Mickiewicza obręb wsi Walim, gm. Walim | po upływie 14 dni od dnia jej ogłoszenia w Dzienniku Urzędowym Województwa Dolnośląskiego | Poz. 7280 29.12.2023 | Zrealizowana | W kompetencji wykonania Wójta Gminy Traci moc Uchwała Nr XLVI/403/2022 |
| 93. | LVIII/509/ 2023 | 19 grudnia 2023 | przyjęcia Gminnego Programu Wspierania Rodziny | z dniem podjęcia | | Do realizacji w | W kompetencji wykonania Wójta Gminy |

RAPORT O STANIE GMINY WALIM – 2023

| | 2023 | | na lata 2024-2026 | | | 2024 r. | |
|-----|--------------------|--------------------|---|---|-------------------------|----------------------------|---|
| 94. | LVIII/510/ 2023 | 19 grudnia 2023 | wprowadzenia zmian budżetu na 2023 rok | z dniem podjęcia | | Zrealizowana | W kompetencji wykonania Wójta Gminy Zmiana uchwały XLVI/400/2022 |
| 95. | LVIII/511/ 2023 | 19 grudnia 2023 | ustalenia wykazu wydatków, które nie wygasają z upływem roku budżetowego 2023 | z dniem podjęcia | | Do realizacji w 2024 r. | W kompetencji wykonania Wójta Gminy |
| 96. | LVIII/512/ 2023 | 19 grudnia 2023 | zmiany Uchwały Nr XXXVI/228/2018 Rady Gminy Walim z dnia 30 stycznia 2018 roku określającej zasady udzielania dotacji celowej na realizację zadań inwestycyjnych z zakresu ochrony środowiska, służących ochronie powietrza, polegających na zmianie ogrzewania opartego na paliwie stałym na wskazane lub określone ogrzewanie ekologiczne, realizowanych na terenie Gminy Walim zmienionej Uchwałą Nr IX/71/2018 Rady Gminy Walim z dnia 24 września 2019 r. | po upływie 14 dni od dnia jej ogłoszenia w Dzienniku Urzędowym Województwa Dolnośląskiego | Poz. 7281 29.12.2023 | W realizacji | W kompetencji wykonania Wójta Gminy Zmiana uchwały XXXVI/228/2018 |
| 97. | LVIII/513 2023 | 19 grudnia 2023 | ustalenia szczegółowych zasad ponoszenia odpłatności za pobyt w schronisku dla osób bezdolnych lub w schronisku dla bezdolnych z usługami opiekuńczymi | po upływie 14 dni od dnia jej ogłoszenia w Dzienniku Urzędowym Województwa Dolnośląskiego | Poz. 7282 29.12.2023 | Do realizacji w 2024 r. | W kompetencji wykonania Wójta Gminy Traci moc uchwała Nr VI/48/2019 |
| 98. | LVIII/514 2023 | 19 grudnia 2023 | zmieniająca uchwałę nr LVII/492/2023 z dnia 28 listopada 2023 w sprawie określenia stawek podatków od środków transportowych na rok 2024 | po upływie 14 dni od dnia jej ogłoszenia w Dzienniku Urzędowym Województwa Dolnośląskiego | Poz. 7283 29.12.2023 | Do realizacji w 2024 r. | W kompetencji wykonania Wójta Gminy Zmiana uchwały LVII/492/2023 |
| 99. | LVIII/515/ 2023 | 19 grudnia 2023 | opłaty miejscowej | po upływie 14 dni od dnia jej ogłoszenia w Dzienniku Urzędowym Województwa Dolnośląskiego | Poz. 7284 29.12.2023 | Do realizacji w 2024 r. | W kompetencji wykonania Wójta Gminy Zmiana uchwały XXXII/287/2021 i LVII/490/2023 |

Tabela nr 7. Uchwały podjęte w 2023 roku

Źródło: Urząd Gminy Wali

IV. REALIZACJA STRATEGII ROZWOJU GMINY WALIM

Strategia Rozwoju Gminy Walim na lata 2020-2027 została przyjęta Uchwałą nr XVI/141/2020 Rady Gminy Walim z 28 kwietnia 2020 roku.

Strategia to długookresowy plan działania określający strategiczne cele rozwoju oraz przyjmujący kierunki i priorytety działania. Dokument ten jest wyznacznikiem kierunku rozwoju gminy Walim. Jest centralną osią, wokół której skupiać się muszą wszelkie działania władz samorządowych, zmierzające do jak najlepszego zaspokajania różnorodnych potrzeb mieszkańców oraz stymulowania rozwoju gospodarczego. Określone w nim cele, priorytety oraz zamierzenia były i są realizowane dzięki współpracy władz samorządowych, mieszkańców, organizacji pozarządowych i podmiotów gospodarczych.

Misja dla gminy określona w strategii zakłada, że gmina Walim to wyjątkowa kraina historycznych tajemnic i atrakcji turystycznych. Miejsce zrównoważonego rozwoju, optymalnych warunków życia, przyjazne przedsiębiorcom, stawiające na ekologię, estetykę otoczenia i aktywny wypoczynek.

Cele strategiczne zawarte w Strategii Gminy Walim to:

1. Rozwój turystyki.
2. Tworzenie optymalnych warunków życia.
3. Wspieranie podmiotów gospodarczych.

Każdy cel strategiczny posiada cele techniczne zwane operacyjnymi, które są połączeniem najważniejszych dążeń z zadaniami do realizacji w ramach strategii.

Ważnym elementem każdego dokumentu strategicznego jest jego monitoring oraz dostosowywanie go do zachodzących zmian gospodarczych. Należy prowadzić stały i ciągły proces sprawdzania realizacji zadań i obserwacji zmian zachodzących w gminie oraz dostarczać informacji na temat słuszności i skuteczności podejmowanych działań na rzecz rozwoju gminy.

RAPORT O STANIE GMINY WALIM – 2023

W celu monitoringu i wdrażania ewentualnych zmian gospodarczych wójt gminy Walim, w maju 2020 roku, powołał zarządzeniem dwa zespoły:

- Zespół ds. monitoringu Strategii Rozwoju Gminy Walim na lata 2020-2027,
- Zespół ds. ewaluacji Strategii Rozwoju Gminy Walim na lata 2020-2027.

Każdy z zespołów raz w roku, począwszy od listopada 2021 roku do 2028 roku, przed pracami nad budżetem gminy, ma za zadanie opracowanie i przedstawienie wójtowi gminy Walim sprawozdania.

Pierwszy zespół pod kierunkiem Renaty Świerszczak przeprowadził za 2023 rok analizę realizacji wszystkich kolejnych zadań przyporządkowanych do przyjętych celów strategicznych gminy. W wyniku analizy stwierdzono realizację następujących zadań z poszczególnych celów:

1. Cel. Rozwój turystyki:

- Zadanie: Utworzenie atrakcji turystycznej wykorzystującej kryptę pruskiego ministra-twórcy matury
 - ✓ Wykonano: wykonano tablicę informacyjną przed Kościołem Św. Jadwigi
 - przez gminę Walim, CKiT, Parafię
- Zadanie: Stworzenie oferty dla nowożeńców w kaplicy Zamku Grodno
 - ✓ Wykonano: przygotowano Kaplicę (zakup mebli, wynajem)
 - przez CKiT
- Zadanie: Wyznaczenie większej liczby tras i ścieżek rowerowych
 - Wykonano:
 - 🚦 wytyczono 180 km tras rowerowych leżących na terenie gminy Walim w ramach wspólnego projektu Gminy Walim, Głuszyca i Jedlina Zdrój pod nazwą Rowerowa 500
 - 🚦 wyznaczono 4 trasy szosowe o długości ponad 60 km - wszystkie trasy są zmapowane i oznakowane w terenie
 - przez gminę Walim, CSiR
- Zadanie: Wprowadzenie internetowej sprzedaży biletów
 - ✓ Wykonano: wprowadzono zakup biletów on-line na Sztolniach Walimskich i Zamku Grodno
 - przez CKiT

RAPORT O STANIE GMINY WALIM – 2023

- Zadanie: Poprawa estetyki miejsc turystycznych
 - Wykonano:
 - ✚ Zamek Grodno: wymiana płotów, wymiana łąw, ukwiecenie
 - ✚ Sztolnie Walimskie: wymiana ławek, wymian i naprawa schodów
 - ✚ Park jordanowski: naprawa uszkodzonych belek sceny
 - przez CKiT
- Zadanie: Promocja gminy w Polsce i za granicą
 - Wykonano:
 - ✚ udział w międzynarodowej konferencji w Krakowie w ramach programu DISCO - promowanie działań szkoły na rzecz włączenia dzieci z Ukrainy (integracja dzieci ukraińskich z polskimi)
 - ✚ reklamowanie walorów szkoły i gminy w środowisku międzynarodowym, Platforma ETwinning, grupa FB, dla europejskich nauczycieli
 - ✚ realizacja działań związanych z akredytacją Erasmus+ poprzez udział w Ogólnopolskiej konferencji
 - ✚ prowadzenie warsztatów mentoringu międzykulturowego w oparciu o doświadczenia z rodzicami ukraińskimi gminy Walim dla nauczycieli ze szkół powiatu świdnickiego
 - ✚ współpraca ze szkołą z gminy Świerzno - pobyt uczniów podczas ferii zimowych na terenie szkoły i gminy Walim
 - ✚ udział w międzynarodowych targach turystycznych przy współpracy z DOT we Wrocławiu
 - ✚ udział w targach turystycznych pn. „Otwarcie sezonu turystycznego” w Szczecinie
 - przez PSP Walim, CKiT

2. Cel. Tworzenie optymalnych warunków życia

- Zadanie: Rewitalizacja, remonty i modernizacja budynków
 - ✓ Wykonano: wymiana drzwi zewnętrznych w oddziale przedszkolnym, naprawa dachu, wymiana wykładzin podłogowych w salach lekcyjnych oraz na klatce schodowej, malowanie sal lekcyjnych i korytarza, wymiana ogrodzenia wokół szkoły
 - przez PSP Jugowice

RAPORT O STANIE GMINY WALIM – 2023

- Zadanie: Ukwiecenie budynków jednostek gminnych
 - ✓ Wykonano: sezonowe ukwiecenie OPS, Domu Kultury w Walimiu, świetlic, Sztolni Walimskich, Zamku Grodno, Centrum Obsługi Ruchu Turystycznego „Akwarium”, Urzędu Gminy Walim
 - przez OPS, CKIT, Urząd Gminy
- Zadanie: Zwiększenie wykorzystania hali sportowej
 - ✓ Wykonano:
 - ✚ promocja i organizacja różnego rodzaju zajęć dla szerokiej grupy odbiorców CSiR
 - ✚ prowadzenie w hali sportowej nowych sekcji dla dzieci: piłka nożna, piłka siatkowa, akrobatyka sportowa, sekcja MTB Walim Junior
 - ✚ zajęcia otwarte: Cross Fitt, tenis stołowy, piłka siatkowa, pika nożna, nauka jazdy na wrotkach
 - przez CSiR
- Zadanie: Edukacja ekologiczna dotycząca segregacji odpadów i wywozu ścieków
 - ✓ Wykonano:
 - ✚ zrealizowano programy: czyste powietrze wokół nas, skąd się biorą produkty ekologiczne, znaczenie segregacji odpadów
 - ✚ udział dzieci i młodzieży w akcji „Sprzątanie Świata”
 - ✚ kampanie informacyjne
 - ✚ gazetki szkolne dotyczące segregacji odpadów Jestem eko
 - ✚ porady i konsultacje, okazyjne pogadanki konkursu ekologicznego „Mój Eko-świat”
 - ✚ udział w Ogólnopolskim Konkursie Przyrodniczo-Ekologicznym „Edi”
 - przez PSP Walim, CKiT
- Zadanie: Kontrola kompetencji nauczycieli i ich zaangażowania w przekazywanie wiedzy
 - ✓ Wykonano:
 - ✚ przeprowadzono obserwację zajęć lekcyjnych oraz innych czynności statutowych jako dokonywanie oceny pracy dorobku zawodowego nauczycieli, uzyskiwanie przez nauczycieli kolejnych stopni awansu zawodowego, monitorowanie dokształcenia nauczycieli
 - ✚ nadzór pedagogiczny - monitorowanie realizacji podstawy programowej
 - ✚ obserwacje zajęć lekcyjnych

RAPORT O STANIE GMINY WALIM – 2023

- ✚ udział nauczycieli w szkoleniach i kursach
 - przez PSP Walim, PSP Jugowice
- Zadanie: Promowanie pozytywnych postaw pracy na rzecz dzieci, młodzieży i społeczeństwa lokalnego
 - ✓ Wykonano:
 - ✚ udział w akcjach charytatywnych „Akcja Żonkil dla Hospicjum”
 - ✚ udział w akcji „Miś dla Miśka”
 - ✚ udział w akcji „Znicz”, złożenie wieńca na Kwaterze Ofiar Terroru Hitlerowskiego
 - ✚ zbiórka karmy i rzeczy dla zwierząt ze schroniska
 - ✚ pieczenie ciast na rzecz dzieci chorych
 - ✚ współpraca z OPS dotycząca akcji „Odwiedziny Osób Starszych i Samotnych w Święta Wielkanocne” – odwiedziny zrealizowane wraz z życzeniami świątecznymi i drobnymi upominkami wykonanymi przez uczniów
 - ✚ udział w Integracyjnym Konkursie Osób Niepełnosprawnych
 - ✚ udział w Marszu Niepodległości
 - ✚ udział w Orkiestrze Świątecznej Pomocy
 - ✚ prowadzono akcję Góra Grosza
 - ✚ zbiórka nakrętek
 - ✚ Kartki świąteczne i upominki dla podopiecznych OPS i Emerytowanych Pracowników Szkoły
 - ✚ Wigilia Środowiskowa
 - ✚ Dzień piżamy- solidaryzowanie się z dziećmi chorymi onkologicznie
 - ✚ udział w akcjach charytatywnych na rzecz wspierania hospicjum w Wałbrzychu
 - ✚ wspieranie schroniska dla zwierząt
 - ✚ festyn charytatywny na rzecz chorego ucznia
 - ✚ wspieranie domu spokojnej starości w Zagórzcu Śląskim w ramach działalności szkolnego wolontariatu
 - ✚ zorganizowano Festyn rodzinny
 - ✚ prowadzono prace porządkowe i objęto opieką pomnik ofiar faszyzmu w Jugowicach
 - ✚ akcję sprzątanie świata
 - ✚ sprzątanie lokalnego cmentarza
 - przez PSP Walim, PSP Jugowice

RAPORT O STANIE GMINY WALIM – 2023

- Zadanie: Wyrównywanie szans dzieci i młodzieży poprzez organizację zajęć dodatkowych
 - ✓ Wykonano:
 - ✚ diagnozowanie potrzeb uczniów, w tym uczniów ze specyficznymi trudnościami edukacyjnymi, orzeczeniami i opiniami
 - ✚ objęto pomocą uczniów z Ukrainy: zorganizowanie oddziału przygotowawczego w roku szkolnym 2022/2023, zajęć wyrównawczych z języka polskiego, zajęć wyciszających i relaksacyjnych w sali polisensorycznej oraz zajęć kreatywnych i integrujących grupę;
 - ✚ wsparcie psychologiczne i pedagogiczne dla uczniów z trudnościami
 - ✚ organizowanie porad i konsultacji dla rodziców
 - ✚ zajęcia w ramach koła muzyczno – teatralnego
 - ✚ zajęcia dydaktyczno - wyrównawcze z matematyki, języka polskiego, angielskiego
 - ✚ prowadzono Szkolny Klub Sportowy
 - ✚ przeprowadzono zajęcia W-f z AWF
 - ✚ udział w programie ""Umieć pływać"
 - ✚ zajęcia taneczne
 - ✚ zajęcia ogólnorozwojowe w oddziałach przedszkolnych
 - ✚ dodatkowe lekcje języka polskiego dla uczniów z Ukrainy
- przez PSP Walim, PSP Jugowice
- Zadanie: Wzbogacenie i odświeżenie oferty CKiT, CSiR oraz gminnych imprez cyklicznych
 - ✓ Wykonano:
 - ✚ zawody MTB Cross Country
 - ✚ zawody MTB Cross Country o czapkę Śliwek
 - ✚ Wyścig Ślimaków Winniczaków
 - ✚ Walimskie Biegi Górskie
 - ✚ Góry Sowie Na Raz - zawody rowerowe na dystansie 120 km
 - ✚ Turystyczny rajd Mała Sowa - Wielka Wędrówka w ramach popularyzacji szczytu Małej Sowy
 - ✚ rowerowe wycieczki turystyczne
 - ✚ Turniej Futsal - memoriał Janusza Kuliga

RAPORT O STANIE GMINY WALIM – 2023

- ✚ poszerzenie kalendarza imprez dla młodzieży
 - przez CSiR
- Zadanie: Organizowanie dni otwartych dla uczniów i rodziców w okresie rekreacyjnym
 - ✓ Wykonano:
 - ✚ zorganizowano spotkania z nauczycielami różnych przedmiotów aby rodzice i uczniowie mogli dowiedzieć się więcej o programach nauczania i podejściu do edukacji
 - ✚ przeprowadzono spacery po szkole aby uczniowie i ich rodziny mieli okazję obejrzeć klasy, sale lekcyjne, bibliotekę i inne istotne miejsca
 - przez PSP Walim
- 3. Cel. Wspieranie podmiotów gospodarczych
 - Zadanie: Konkursy dla dzieci typu - "Zostań małym przedsiębiorcą - wymyśl i sprzedaj swój potencjał"
 - ✓ Wykonano:
 - ✚ udział w konkursie „Pracownia kompetencja cyfrowych” – nagroda 16 laptopów za udział
 - ✚ udział w konkursie piosenki dla dzieci z niepełnosprawnością – dwa wyróżnienia dla uczniów – w ramach udziału wyjątkowe spotkanie z muzykiem Stanisławem Sojką (Jury)
 - ✚ udział w powiatowym konkursie matematycznym
 - ✚ przeprowadzono konkurs „Mój Ekoświat”
 - ✚ udział w konkursie „Moja Mała Ojczyzna”, XII edycja miejsko-powiatowego konkursu – pod patronatem starosty wałbrzyskiego
 - ✚ udział i uzyskanie III miejsca w Grad Prix Polski w wędkarstwie spławikowym kadetów
 - przez PSP Walim, PSP Jugowice, Klub Radnych Nowa Inicjatywa
 - Zadanie: Wydawanie publikacji promującej lokalne produkty
 - ✓ Wykonano: dystrybuowano trzy wydawnictwa pod tytułami: „Zatrzymaj się posmakuj”, „Zatrzymaj się pozwiedzaj”, „Zatrzymaj się zanocuj”
 - przez gminę Walim i Stowarzyszenie LGD

RAPORT O STANIE GMINY WALIM – 2023

Drugi zespół, pod kierunkiem Romana Sidora, przeprowadził analizę zagrożeń, jak i szans wynikających dla gminy, ze zmian zachodzących w gospodarce. W wyniku analizy za 2023 rok stwierdzono:

1. W zakresie szans:

- uruchomienie linii kolejowej Świdnica – Jedlina Zdrój jako szansa na rozwój turystyki w Gminie Walim,
- zmiana partii rządzącej po wyborach parlamentarnych jako szansa na odblokowanie funduszy unijnych oraz poprawę stosunków międzynarodowych,

2. W zakresie zagrożeń:

- sytuacja polityczna na świecie – trwająca wojna w Ukrainie, wojna na bliskim wschodzie,
- rosnące koszty prowadzenia działalności gospodarczej.

V. REALIZACJA ZARZĄDZEŃ WÓJTA GMINY WALIM

Ustawa z 8.03.1990 r. o samorządzie gminnym wskazuje, że zarządzenie jest obligatoryjną formą działania wójta w przypadkach wymienionych przez ustawodawcę. W roku 2023 Wójt Gminy Walim podjął 98 zarządzeń. Wszystkie zarządzenia zostały zrealizowane.

Podjęte i zrealizowane zarządzenia, w podziale na liczbę, dotyczyły następujących zakresów:

- 27 – budżetu gminy,
- 14 – organizacji pracy jednostek organizacyjnych gminy,
- 23 – gospodarki nieruchomościami,
- 11 – realizacji zadań z zakresu opieki społecznej,
- 8 – organizacji pracy urzędu oraz jednostek pomocniczych gminy,
- 1 – promocji oraz współpracy z organizacjami pozarządowymi,
- 3 – postępowań przetargowych,
- 3 – zadań publicznych z zakresu upowszechniania kultury fizycznej i sportu,
- 1 – ochrony środowiska naturalnego,
- 2 – mieszkaniowego zasobu gminy,
- 1 – profilaktyki uzależnień,
- 2 – ochrony informacji niejawnych,
- 2 – wyborów do Sejmu i Senatu RP.

W poniższej tabeli zawarto, w porządku numerycznym i daty podjęcia, wszystkie zarządzenia z podaniem tematu, w jakim zostało podjęte oraz osobą odpowiedzialną za jego realizację.

RAPORT O STANIE GMINY WALIM – 2023

| Lp. | Numer zarządzenia | Data podjęcia | Treść zarządzenia | Osoba odpowiedzialna za realizację |
|-----|-------------------|---------------|---|------------------------------------|
| 1 | 339/2023 | 04.01.2023 | w sprawie ogłoszenia otwartego konkursu ofert na wsparcie realizacji zadań publicznych o charakterze pożytku publicznego z zakresu wspierania i upowszechniania kultury fizycznej i sportu w 2023 roku | Artur Jarczok |
| 2 | 340/2023 | 04.01.2023 | w sprawie upoważnienia kierownika Ośrodka Pomocy Społecznej w Walimiu do podpisywania przy wykorzystywaniu kwalifikowanego podpisu elektronicznego informacji, analiz, sprawozdań, wniosków, weryfikacji, rozliczeń i zapotrzebowania za pośrednictwem Centralnej Aplikacji Statystycznej (CAS) | Katarzyna Borowiec |
| 3 | 341/2023 | 11.01.2023 | w sprawie planu finansowego Gminy Walim na 2023 rok | Małgorzata Senator |
| 4 | 342/2023 | 18.01.2023 | w sprawie ustalenia stawki czynszu za 1 m ² powierzchni użytkowej lokali mieszkalnych oraz najmu socjalnego lokali wchodzących w skład zasobu mieszkaniowego Gminy Walim | Iwona Sudoł |
| 5 | 343/2023 | 18.01.2023 | w sprawie ustalenia Regulaminu udzielania dofinansowania w zakresie usuwania wyrobów zawierających azbest z terenu Gminy Walim w roku 2023 | Adriana Zygađło |
| 6 | 344/2023 | 23.01.2023 | w sprawie uchwalenia regulaminu Gminnej Komisji Rozwiązywania Problemów Alkoholowych | Anna Młynarczyk |
| 7 | 345/2023 | 23.01.2023 | zmieniające zarządzenie Nr 170/2012 Wójta Gminy Walim z dnia 17 lipca 2012 r. w sprawie umożliwienia osobom będącym w trudnej sytuacji materialnej spłaty zadłużenia za lokale gminne w formie odpracowania należności dla Gminy Walim. | Iwona Sudoł |
| 8 | 346/2023 | 24.01.2023 | w sprawie ustalenia planu dofinansowania form doskonalenia zawodowego nauczycieli, ustalenia maksymalnej kwoty dofinansowania opłat za kształcenie nauczycieli pobieranych przez uczelnie oraz specjalności i form kształcenia objętych dofinansowaniem w 2023 r. | Beata Nowaczyk |
| 9 | 347/2023 | 31.01.2023 | w sprawie upoważnienia kierownika Ośrodka Pomocy Społecznej w Walimiu do prowadzenia postępowań w sprawach dotyczących refundacji podatku VAT | Katarzyna Borowiec |
| 10 | 348/2023 | 31.01.2023 | w sprawie powołania komisji konkursowej do opiniowania ofert złożonych w otwartym konkursie ofert na realizację zadań publicznych na 2023 r. | Artur Jarczok |
| 11 | 349/2023 | 01.02.2023 | w sprawie wprowadzenia zmian budżetu na 2023 rok | Małgorzata Senator |
| 12 | 350/2023 | 01.02.2023 | w sprawie zatwierdzenia Regulaminu Organizacyjnego Gminnego Zespołu Obsługi Szkół w Walimiu | Beata Nowaczyk |
| 13 | 351/2023 | 02.02.2023 | w sprawie upoważnienia do prowadzenia postępowań w sprawach dotyczących refundacji podatku VAT | Katarzyna Borowiec |
| 14 | 352/2023 | 10.02.2023 | w sprawie powołania Komisji Przetargowej | Paweł Antczak |
| 15 | 353/2023 | 14.02.2023 | w sprawie ogłoszenia wykazu nieruchomości gminnych przeznaczonych do sprzedaży | Barbara Płatowicz |
| 16 | 354/2023 | 21.02.2023 | w sprawie uchylenia zarządzenia Wójta Gminy Walim Nr 394/2023 w sprawie zmian budżetu na 2023 rok | Małgorzata Senator |

RAPORT O STANIE GMINY WALIM – 2023

| | | | | |
|----|----------|------------|---|---------------------|
| 17 | 355/2023 | 21.02.2023 | w sprawie ogłoszenia wyników otwartego konkursu ofert na realizację zadań publicznych z zakresu upowszechniania kultury fizycznej i sportu na terenie Gminy Walim w 2023 roku | Artur Jarczok |
| 18 | 356/2023 | 23.02.2023 | w sprawie ustalenia ceny wywoławczej nieruchomości do trzeciego przetargu | Barbara Płatowicz |
| 19 | 357/2023 | 24.02.2023 | w sprawie ogłoszenia wykazu nieruchomości gminnych przeznaczonych do dzierżawy lub najmu | Barbara Płatowicz |
| 20 | 358/2023 | 24.02.2023 | w sprawie ustalenia terminów przeprowadzenia postępowania rekrutacyjnego i postępowania uzupełniającego, w tym terminy składania dokumentów na rok szkolny 2023/2024 do oddziałów przedszkolnych w szkołach podstawowych i klas pierwszych szkół podstawowych prowadzonych przez Gminę Walim | Beata Nowaczyk |
| 21 | 359/2023 | 27.02.2023 | w sprawie powołania zespołu ds. oceny sytuacji życiowej uniemożliwiającej obywatelom Ukrainy, którym zapewniana jest pomoc polegająca na: zakwaterowaniu i zapewnieniu całodziennego wyżywienia zbiorowego, ich udziału w kosztach pomocy, kierując się względami humanitarnymi | Anna Młynarczyk |
| 22 | 360/2023 | 28.02.2023 | w sprawie wprowadzenia zmian budżetu na 2023 rok | Małgorzata Senator |
| 23 | 361/2023 | 02.03.2023 | w sprawie upoważnienia Kierownika Ośrodka Pomocy Społecznej w Walimiu do prowadzenia postępowań w celu wydawania zaświadczeń o wysokości przeciętnego miesięcznego dochodu przypadającego na jednego członka gospodarstwa domowego osoby fizycznej w ramach Programu „Czyste powietrze” | Katarzyna Borowiec |
| 24 | 362/2023 | 02.03.2023 | w sprawie upoważnienia pracowników Ośrodka Pomocy Społecznej w Walimiu do prowadzenia postępowań i wydawania zaświadczeń dotyczących wysokości przeciętnego miesięcznego dochodu przypadającego na jednego członka gospodarstwa domowego osoby fizycznej w ramach Programu „Czyste powietrze” | Katarzyna Borowiec |
| 25 | 363/2023 | 08.03.2023 | w sprawie ogłoszenia wykazu nieruchomości gminnych przeznaczonych do zbycia | Barbara Płatowicz |
| 26 | 364/2023 | 13.03.2023 | w sprawie ustalenia ceny wywoławczej nieruchomości do trzeciego przetargu | Barbara Płatowicz |
| 27 | 365/2023 | 20.03.2023 | w sprawie ogłoszenia wykazu nieruchomości gminnych przeznaczonych do sprzedaży | Barbara Płatowicz |
| 28 | 366/2023 | 30.03.2023 | w sprawie przedstawienia informacji o przebiegu wykonania budżetu Gminy Walim za 2022 rok | Małgorzata Senator |
| 29 | 367/2023 | 30.03.2023 | w sprawie zmiany składu osobowego Zespołu Interdyscyplinarnego ds. Przeciwdziałania Przemocy w Rodzinie w Gminie Walim, powołanego Zarządzeniem Wójta Gminy Walim Nr 315/2022 z dnia 28 września 2022 r. | Katarzyna Borowiec |
| 30 | 368/2023 | 30.03.2023 | w sprawie wprowadzenia zmian budżetu na 2023 rok | Małgorzata Senator |
| 31 | 369/2023 | 04.04.2023 | w sprawie zmiany Wieloletniej Prognozy Finansowej Gminy Walim na lata 2023-2038 | Małgorzata Senator |
| 32 | 370/2023 | 11.04.2023 | w sprawie zmiany Wieloletniej Prognozy Finansowej Gminy Walim na lata 2023-2038 | Małgorzata Senator |
| 33 | 371/2023 | 13.04.2023 | w sprawie maksymalnego miesięcznego wynagrodzenia zasadniczego kierowników i zastępców kierowników samorządowych jednostek organizacyjnych | Renata Świerszczak |
| 34 | 372/2023 | 14.04.2023 | w sprawie powierzenia obowiązków Kierownika Gminnego Zespołu Obsługi Szkół w Walimiu | Aleksandra Ignaszak |

RAPORT O STANIE GMINY WALIM – 2023

| | | | | |
|-----------|----------|------------|---|---------------------|
| 35 | 373/2023 | 17.04.2023 | w sprawie odwołania z powierzenia obowiązków Kierownika Gminnego Zespołu Obsługi Szkół w Walimiu | Aleksandra Ignaszak |
| 36 | 374/2023 | 17.04.2023 | w sprawie powierzenia obowiązków Kierownika Gminnego Zespołu Obsługi Szkół w Walimiu | Aleksandra Ignaszak |
| 37 | 375/2023 | 18.04.2023 | w sprawie odwołania z powierzenia obowiązków Kierownika Gminnego Zespołu Obsługi Szkół w Walimiu | Aleksandra Ignaszak |
| 38 | 376/2023 | 26.04.2023 | w sprawie określenia formy przekazywania sprawozdań z jednostek organizacyjnych Gminy Walim | Małgorzata Senator |
| 39 | 377/2023 | 26.04.2023 | w sprawie powołania likwidatora Gminnego Zespołu Obsługi Szkół w Walimiu | Aleksandra Ignaszak |
| 40 | 378/2023 | 26.04.2023 | w sprawie powołania Komisji inwentaryzacyjnej do przeprowadzenia inwentaryzacji w likwidowanym Gminnym Zespole Obsługi Szkół w Walimiu | Aleksandra Ignaszak |
| 41 | 379/2023 | 28.04.2023 | w sprawie Regulaminu Organizacyjnego Urzędu Gminy Walim | Aleksandra Ignaszak |
| 42 | 380/2023 | 04.05.2023 | w sprawie ogłoszenia wykazu nieruchomości gminnych przeznaczonych do sprzedaży | Barbara Płatowicz |
| 43 | 381/2023 | 04.05.2023 | w sprawie ustalenia ceny wywoławczej nieruchomości do czwartego przetargu | Barbara Płatowicz |
| 44 | 382/2023 | 08.05.2023 | w sprawie ogłoszenia wykazu nieruchomości gminnych przeznaczonych do dzierżawy lub najmu | Barbara Płatowicz |
| 45 | 383/2023 | 12.05.2023 | w sprawie ogłoszenia wykazu nieruchomości gminnych przeznaczonych do zbycia | Barbara Płatowicz |
| 46 | 384/2023 | 24.05.2023 | w sprawie ogłoszenia wykazu nieruchomości gminnych przeznaczonych do sprzedaży | Barbara Płatowicz |
| 47 | 385/2023 | 31.05.2023 | w sprawie wprowadzenia zmian budżetu na 2023 rok | Małgorzata Senator |
| 48 | 386/2023 | 31.05.2023 | w sprawie powołania Komisji Egzaminacyjnej do przeprowadzenia egzaminu kończącego służbę przygotowawczą | Renata Świerszczak |
| 49 | 387/2023 | 01.06.2023 | w sprawie Regulaminu Organizacyjnego Urzędu Gminy Walim | Aleksandra Ignaszak |
| 50 | 388/2023 | 05.06.2023 | w sprawie wprowadzenia zmian budżetu na 2023 rok | Małgorzata Senator |
| 51 | 389/2023 | 13.06.2023 | w sprawie wprowadzenia zmian do zarządzenia Nr 280/2022 z dnia 30 maja 2022r. w sprawie Regulaminu Zakładowego Funduszu Świadczeń Socjalnych Urzędu Gminy Walim | Renata Świerszczak |
| 52 | 390/2023 | 15.06.2023 | w sprawie ogłoszenia wykazu nieruchomości gminnych przeznaczonych do dzierżawy lub najmu | Barbara Płatowicz |
| 53 | 391/2023 | 22.06.2023 | w sprawie ogłoszenia wykazu nieruchomości gminnych przeznaczonych do sprzedaży | Barbara Płatowicz |
| 54 | 392/2023 | 23.06.2023 | w sprawie ogłoszenia wykazu nieruchomości gminnych przeznaczonych do sprzedaży | Barbara Płatowicz |
| 55 | 393/2023 | 29.06.2023 | w sprawie wprowadzenia zmian budżetu na 2023 rok | Małgorzata Senator |
| 56 | 394/2023 | 24.07.2023 | w sprawie wprowadzenia zmian regulaminu wynagradzania pracowników Urzędu Gminy Walim | Renata Świerszczak |
| 57 | 395/2023 | 24.07.2023 | w sprawie powołania Komisji Egzaminacyjnej do przeprowadzenia egzaminu kończącego służbę przygotowawczą | Renata Świerszczak |
| 58 | 396/2023 | 25.07.2023 | w sprawie powołania Komisji Egzaminacyjnej dla nauczyciela ubiegającego się o awans zawodowy na stopień nauczyciela mianowanego | Beata Nowaczyk |
| 59 | 397/2023 | 28.07.2023 | w sprawie wprowadzenia zmian budżetu na 2023 rok | Małgorzata Senator |
| 60 | 398/2023 | 31.07.2023 | w sprawie powołania Komisji Przetargowej | Paweł Antczak |

RAPORT O STANIE GMINY WALIM – 2023

| | | | | |
|-----------|----------|------------|--|---------------------|
| 61 | 399/2023 | 09.08.2023 | w sprawie ogłoszenia wykazu nieruchomości gminnych przeznaczonych do sprzedaży | Barbara Płatowicz |
| 62 | 400/2023 | 16.08.2023 | w sprawie wprowadzenia zmian budżetu na 2023 rok | Małgorzata Senator |
| 63 | 401/2023 | 17.08.2023 | w sprawie upoważnienia Sekretarza Gminy Walim do zastępowania Wójta Gminy Walim w okresie jego nieobecności | Aleksandra Ignaszak |
| 64 | 402/2023 | 22.08.2023 | zmieniające zarządzenie w sprawie wykazu stanowisk i rodzajów prac zleconych, których wykonywanie może łączyć się z dostępem do informacji niejawnych w Urzędzie Gminy Walim | Iwona Sudoł |
| 65 | 403/2023 | 23.08.2023 | w sprawie opracowania projektu budżetu Gminy Walim na 2024 rok | Małgorzata Senator |
| 66 | 404/2023 | 23.08.2023 | w sprawie udzielenia pełnomocnictwa Kierownikowi Ośrodka pomocy Społecznej w Walimiu do składania wniosków, podpisywania umów i realizacji programu Ministra Rodziny i Polityki Społecznej „Asystent osobisty osoby z niepełnosprawnością” dla Jednostek Samorządu Terytorialnego – edycja 2024. | Katarzyna Borowiec |
| 67 | 405/2023 | 23.08.2023 | w sprawie ogłoszenia wykazu nieruchomości gminnych przeznaczonych do dzierżawy lub najmu | Barbara Płatowicz |
| 68 | 406/2023 | 06.09.2023 | w sprawie ogłoszenia wykazu nieruchomości gminnych przeznaczonych do sprzedaży | Barbara Płatowicz |
| 69 | 407/2023 | 07.09.2023 | w sprawie wprowadzenia Regulaminu dowożenia uczniów do szkół na terenie Gminy Walim | Beata Nowaczyk |
| 70 | 408/2023 | 11.09.2023 | w sprawie wyznaczenia nauczyciela do zastępowania w przypadku nieobecności dyrektora Publicznej Szkoły Podstawowej im. Janusza Korczaka w Jugowicach | Beata Nowaczyk |
| 71 | 409/2023 | 11.09.2023 | w sprawie powołania komisji opiniującej wnioski o przyznanie pomocy zdrowotnej dla nauczycieli | Beata Nowaczyk |
| 72 | 410/2023 | 12.09.2023 | w sprawie wprowadzenia zmian budżetu na 2023 rok | Małgorzata Senator |
| 73 | 411/2023 | 13.09.2023 | w sprawie ustalenia ceny wywoławczej nieruchomości do drugiego przetargu | Barbara Płatowicz |
| 74 | 412/2023 | 15.09.2023 | w sprawie ogłoszenia wykazu nieruchomości gminnych przeznaczonych do sprzedaży | Barbara Płatowicz |
| 75 | 413/2023 | 19.09.2023 | w sprawie ustanowienia koordynatora gminnego ds. informatyki w wyborach do Sejmu Rzeczypospolitej Polskiej i do Senatu Rzeczypospolitej Polskiej zarządzonych na dzień 15 października 2023r. | Aleksandra Ignaszak |
| 76 | 414/2023 | 20.09.2023 | w sprawie powołania Zespołu Interdyscyplinarnego | Katarzyna Borowiec |
| 77 | 415/2023 | 20.09.2023 | w sprawie wyznaczenia osób odpowiedzialnych za ochronę lokali wyborczych w czasie przerwy w głosowaniu spowodowanej nadzwyczajnymi wydarzeniami w wyborach do Sejmu Rzeczypospolitej Polskiej i Senatu Rzeczypospolitej Polskiej zarządzonych na dzień 15 października 2023 roku. | Aleksandra Ignaszak |
| 78 | 416/2023 | 28.09.2023 | w sprawie wprowadzenia zmian budżetu na 2023 rok | Małgorzata Senator |
| 79 | 417/2023 | 03.10.2023 | w sprawie przeprowadzenia konsultacji projektu dotyczącego Programu Współpracy Gminy Walim z organizacjami pozarządowymi oraz podmiotami prowadzącymi działalność pożytku publicznego na rok 2024 | Artur Jarczok |
| 80 | 418/2023 | 11.10.2023 | w sprawie ogłoszenia wykazu nieruchomości gminnych przeznaczonych do sprzedaży | Barbara Płatowicz |

RAPORT O STANIE GMINY WALIM – 2023

| | | | | |
|-----------|----------|------------|--|--------------------|
| 81 | 419/2023 | 12.10.2023 | w sprawie wprowadzenia zmian budżetu na 2023 rok | Małgorzata Senator |
| 82 | 420/2023 | 20.10.2023 | w sprawie wprowadzenia Instrukcji postępowania na wypadek sytuacji podejrzenia popełnienia przestępstwa prania pieniędzy lub finansowania terroryzmu | Małgorzata Senator |
| 83 | 421/2023 | 07.11.2023 | w sprawie przeprowadzenia inwentaryzacji metodą weryfikacji i potwierdzenia sald aktywów i pasywów Urzędu Gminy Walim | Małgorzata Senator |
| 84 | 422/2023 | 07.11.2023 | zmieniające zarządzenie w sprawie wykazu stanowisk i rodzajów prac zleconych, których wykonywanie może łączyć się z dostępem do informacji niejawnych w Urzędzie Gminy Walim | Iwona Sudoł |
| 85 | 423/2023 | 09.11.2023 | w sprawie powołania komisji przetargowej do przeprowadzenia przetargu publicznego na sprzedaż zbędnych składników majątku ruchomego Gminy Walim | Beata Nowaczyk |
| 86 | 424/2023 | 09.11.2023 | w sprawie projektu budżetu Gminy Walim na 2024 rok | Małgorzata Senator |
| 87 | 425/2023 | 16.11.2023 | w sprawie wprowadzenia zmian budżetu na 2023 rok | Małgorzata Senator |
| 88 | 426/2023 | 17.11.2023 | w sprawie powołania Komisji Przetargowej | Paweł Antczak |
| 89 | 427/2023 | 17.11.2023 | w sprawie udzielenia pełnomocnictwa Kierownikowi Ośrodka Pomocy Społecznej w Walimiu do realizacji programu Ministra Rodziny i Polityki Społecznej „Opieka wytchnieniowa” dla Jednostek Samorządu Terytorialnego – edycja 2024 | Katarzyna Borowiec |
| 90 | 428/2023 | 22.11.2023 | w sprawie ogłoszenia wykazu nieruchomości gminnych przeznaczonych do dzierżawy lub najmu | Barbara Płatowicz |
| 91 | 429/2023 | 05.12.2023 | w sprawie wprowadzenia zmian budżetu na 2023 rok | Małgorzata Senator |
| 92 | 430/2023 | 12.12.2023 | w sprawie ogłoszenia wykazu nieruchomości gminnych przeznaczonych do sprzedaży | Barbara Płatowicz |
| 93 | 431/2023 | 19.12.2023 | w sprawie ogłoszenia wykazu nieruchomości gminnych przeznaczonych do dzierżawy lub najmu | Barbara Płatowicz |
| 94 | 432/2023 | 20.12.2023 | w sprawie zmian budżetu na 2023 r. | Małgorzata Senator |
| 95 | 433/2023 | 20.12.2023 | w sprawie zatwierdzenia Planu audytu wewnętrznego Gminy Walim na rok 2024 | Małgorzata Senator |
| 96 | 434/2023 | 22.12.2023 | w sprawie zmian budżetu na 2023 r. | Małgorzata Senator |
| 97 | 435/2023 | 27.12.2023 | w sprawie zmiany Wieloletniej Prognozy Finansowej Gminy Walim na lata 2023-2038 | Małgorzata Senator |
| 98 | 436/2023 | 28.12.2023 | w sprawie wskazania Ośrodka Pomocy Społecznej w Walimiu do wprowadzania danych i informacji do centralnej ewidencji emisyjności budynków | Katarzyna Borowiec |

Tabela nr 8. Zarządzenia podjęte w 2023 roku

Źródło: Urząd Gminy Walim

VI. REALIZACJA WIELOLETNIEGO PROGRAMU GOSPODAROWANIA MIESZKANIOWYM ZASOBEM GMINY

Zaspokajanie potrzeb mieszkaniowych, będących zadaniami własnymi gminy, regulowały w roku 2023:

1. Ustawa z dnia 21.06.2001 roku o ochronie praw lokatorów, mieszkaniowym zasobie gminy i zmianie Kodeksu cywilnego (Dz. U. z 2023 r., poz. 725) oraz przepisy prawa miejscowego.
2. Uchwała Rady Gminy Walim Nr XXVI/223/2021 z dnia 30.03.2021 roku w sprawie uchwalenia „Wieloletniego programu gospodarowania mieszkaniowym zasobem Gminy Walim na lata 2021 – 2025”.
3. Uchwała Rady Gminy Walim Nr XXX/271/2021 z dnia 28.09.2021 roku w sprawie zasad wynajmowania lokali wchodzących w skład mieszkaniowego zasobu Gminy Walim, zmieniona uchwałą Nr L/434/2023 Rady Gminy Walim z dnia 28.03.2023 roku.

Wieloletni program gospodarowania mieszkaniowym zasobem gminy Walim został uchwalony na okres 5 letni i obowiązuje w latach 2021 ÷ 2025.

Na koniec roku 2023 zasób mieszkaniowy gminy Walim znajdował się w 125 budynkach w tym: 22 budynkach stanowiących 100% własność gminy i 103 budynkach należących do wspólnot mieszkaniowych, w których gmina posiada udziały. Obejmował wszystkie lokale służące zaspokojeniu potrzeb mieszkaniowych wspólnoty samorządowej w tym: 340 lokali komunalnych i 38 lokali w najmie socjalnym.

Zarządzanie budynkami stanowiącymi w 100% własność gminy Walim i znajdującymi się w nich lokalami wykonywane było przez Zarządcę wyłonionego w postępowaniu przetargowym, tj. Administrację Budynków Komunalnych Sp. z o. o. w Walimiu.

Zarządzanie budynkami wspólnot mieszkaniowych, w których gmina posiada zasoby mieszkaniowe wykonywane było przez zarządców, którym to zadanie powierzyli właściciele lokali, w tym:

- 103 wspólnoty Administracja Budynków Komunalnych Sp. z o. o. w Walimiu,
- 3 wspólnoty „DOMAG” Zarządzanie nieruchomościami Piotr Gezela,
- 2 wspólnoty Zarządzanie Nieruchomościami i Doradztwo G.P. Walczak Sp. j.
- 3 wspólnoty PPHU „Gryf-Poll” Paweł Szymański.

RAPORT O STANIE GMINY WALIM – 2023

Ocena stanu technicznego zasobu mieszkaniowego gminy przeprowadzana była sukcesywnie podczas rocznych i pięcioletnich przeglądów technicznych budynków.

Realizacja zasad polityki czynszowej oraz warunki obniżania i podwyższania czynszu prowadzone były w oparciu o § 6 i 7 wieloletniego programu gospodarowania mieszkaniowym zasobem gminy. Stawka bazowa czynszu uległa podwyższeniu od dnia 18 stycznia 2023 roku na mocy zarządzenia Wójta Gminy Walim Nr 342/2023 z dnia 18 stycznia 2023 roku i wynosiła odpowiednio:

- 5,70 zł/m² - czynsz najmu za lokal mieszkalny,
- 1,28 zł/m² - czynsz najmu lokalu socjalnego.

W roku 2023 przydzielono 6 lokali do najmu na czas nieokreślony oraz zawarto 5 porozumień remontowych, na podstawie których przyszli najemcy wykonują część remontu na własny koszt a część remontu wykonywana jest ze środków gminy. W najem socjalny oddano najemcom 8 lokali mieszkalnych. W dwóch przypadkach wyrażono zgodę na zamianę lokali.

W roku 2023 podpisano 2 umowy o odpracowanie zadłużenia czynszowego z najemcami posiadającymi trudną sytuację finansową. Dług odpracowywały fizycznie 2 osoby. Łącznie w całym roku 2023 dłużnicy odpracowali kwotę 22.085,67 zł.

Stawka godzinowa za czynności wykonywane przez dłużników w ramach świadczenia zastępczego w roku 2023 uległa podwyższeniu do kwoty 17,00 zł/h na mocy zarządzenia Wójta Gminy Walim Nr 345/2023 z dnia 23 stycznia 2023 r.

RAPORT O STANIE GMINY WALIM – 2023

REMONTY WYKONANE NA ZASOBIE MIESZKANIOWYM

Poniższe tabele w rozbiciu na branże, przedstawiają remonty wykonane na zasobie mieszkaniowym przez ABK Sp. z o. o. w Walimiu.

Zakup materiałów budowlanych

Zakup wskazanych w poniższej tabeli materiałów był związany z wykonywaniem remontów, pracami konserwacyjnymi oraz usuwaniem awarii w lokalach i częściach wspólnych budynków przez brygadę pracowników gminnych, w celu zapewnienia mieszkańcom poprawnych warunków socjalno-bytowych a także zapewnienia nowych lokali mieszkalnych, które będą przeznaczone do najmu.

Wykonano remonty trzech lokali mieszkalnych: Wyszyńskiego 60/3, Piastowska 9/1, Nowa Kolonia 5/4 w Walimiu, które będą przeznaczone do najmu w roku 2024. Ponadto wyremontowano trzy studnie dla budynków przy ulicy Wyszyńskiego 78 i 86, Kościuszki 20 w Walimiu, aby zapewnić mieszkańcom bezpieczne i nieprzerwane dostawy wody pitnej.

| Lp. | Gmina Walim | Opis | Kwota |
|-----|---|--|------------------|
| 1 | Sienkiewicza 7/1 Dziećmorowice | Remont lokalu po zalaniu | 754,19 |
| 2 | 3-go Maja 17/5 Walim | Wymiana szyby do brodzika | 198,00 |
| 3 | Główna 7/5 Jugowice | Montaż zlewozmywaka | 159,00 |
| 4 | Wyszyńskiego 12/3 Walim Rzeczka 5/2 | Zakup materiałów budowlanych | 636,12 |
| 5 | Piastowska 9/1 Walim | Zakup cementu | 646,46 |
| 6 | Wyszyńskiego 60/3 Walim | Zakup cementu | 208,98 |
| 7 | Wyszyńskiego 60/3 Walim | Płytki do łazienki | 989,66 |
| 8 | Wyszyńskiego 60/3 Walim Wyszyńskiego 16 Walim Bystrzycka 64 Dziećmorowice | Materiały budowlane | 6.221,84 |
| 9 | Wyszyńskiego 60/3 Walim Główna 8/1 Jugowice Piastowska 9/1 Walim | Remont lokali | 1.725,73 |
| 10 | Kościuszki 20/8 Walim | Remont lokalu – awaria (naprawa stropu) | 172,20 |
| 11 | Wyszyńskiego 78 Walim | Remont studni | 914,50 |
| 12 | Wyszyńskiego 86 Walim | Remont studni | 658,75 |
| 13 | Kościuszki 20 Walim | Remont studni | 2.493,50 |
| 14 | Różana 23/3 Walim | Remont podłogi | 97,19 |
| 15 | Piastowska 9/1 Walim Nowa Kolonia 5/4 Walim | Remont lokali | 4.841,51 |
| 16 | Piastowska 9/1 Walim Nowa Kolonia 5/4 Walim | Zakup materiałów budowlanych | 1.535,11 |
| 17 | Wąska 5 Olszyniec | Montaż wskaźników pomiarowych do pęknięć | 918,00 |
| 18 | Piastowska 9/1 Walim | Parapety | 543,91 |
| 19 | Nowa Kolonia 5/4 Walim | Podłoga w lokalu | 1.545,19 |
| 20 | Nowa Kolonia 5/4 Walim Kościuszki 10/9 Walim Piastowska 9/1 Walim | Remont lokali | 2.701,20 |
| | | Razem | 27.961,04 |

*Tabela nr 9. Zakup materiałów budowlanych
Źródło: ABK Sp. z o.o.*

RAPORT O STANIE GMINY WALIM – 2023

Stolarka okienna i drzwiowa

Zakupiono stolarkę okienną i drzwiową dla lokali wynajmowanych mieszkańcom, w celu zapewnienia zwiększonego komfortu, ograniczając przy tym konieczność ponoszenia kosztów związanych z ogrzewaniem oraz zmniejszając emisję szkodliwych pyłów do powietrza. Wykonano także prace polegające na szkleniu stolarki w częściach wspólnych budynków. Wymieniono kompleksowo oraz zmodernizowano stolarkę okienną w lokalach mieszkalnych przy ulicy Głównej 23/1 w Zagórzcu Śląskim, Wzgórze Wawel 6/3, Piastowskiej 9/1 w Walimiu. Ponadto wykonano prace związane z wymianą drzwi drewnianych, na ocieplane aluminiowe w budynku Wyszyńskiego 78 w Walimiu.

| Lp. | Gmina Walim | Opis | Kwota |
|-----|---|--|------------------|
| 1 | Kościuszki 37/5 Walim | Szklenie okna | 49,20 |
| 2 | Wyszyńskiego 60/3 Walim | Zakup i montaż drzwi | 584,00 |
| 3 | Główna 23/1 Zagórze Śląskie | Wymiana okien | 3.888,00 |
| 4 | Piastowska 9/1 Walim, 3-go Maja 1 Walim | Zakup drzwi | 2.157,96 |
| 5 | Główna 23/1 Zagórze Śląskie | Zakup drzwi | 974,16 |
| 6 | Wzgórze Wawel 6/3 Walim | Wymiana okien w lokalu | 3.605,13 |
| 7 | Piastowska 9/1 Walim | Wymiana wkładu szybowego i montaż nawietrzaków | 1.263,06 |
| 8 | Słowackiego 6/5 Walim | Wymiana okna w kuchni | 1.734,54 |
| 9 | Wyszyńskiego 78 Walim | Wymiana drzwi w budynku | 7.938,00 |
| | | Razem | 22.194,05 |

Tabela nr 10. Stolarka okienna i drzwiowa

Źródło: ABK Sp. z o.o.

Piece – budowa, przebudowa /+ partycypacja/

Przeprowadzono na bieżąco prace związane z wymianą, remontami i modernizacją tradycyjnych źródeł ciepła, po zgłoszeniach osób wynajmujących lokale mieszkalne. Przyczyniło się to do zapewnienia bezpieczeństwa w użytkowaniu urządzeń grzewczych, ograniczyło mieszkańcom koszty związane z ogrzewaniem a także obniżyło emisję szkodliwych substancji przedostających się do środowiska.

| Lp. | Gmina Walim | Opis | Kwota |
|-----|---------------------------------|-------------------------------------|------------------|
| 1 | Niedźwiedzica 34/4 | Przebudowa pieca kaflowego | 6.372,00 |
| 2 | Niedźwiedzica 34/4 | Kuchnia węglowa | 2.904,40 |
| 3 | Niedźwiedzica 34/4 | Wymiana rury piecowej | 84,89 |
| 4 | Kościuszki 37/5 Walim | Naprawa uszkodzonego pieca | 2.592,00 |
| 5 | Piastowska 3/2 Walim | Przebudowa pieca kaflowego | 7.776,00 |
| 6 | Mickiewicza 3/6 Walim | Naprawa uszkodzonego pieca | 6.912,00 |
| 7 | Mickiewicza 5/9 Walim | Naprawa uszkodzonego pieca | 11.016,00 |
| 8 | 3-go Maja 17/1 Walim | Przebudowa pieca kaflowego | 6.642,00 |
| 9 | Wyszyńskiego 60/5 Walim | Przebudowa pieca kaflowego | 10.368,00 |
| 10 | Główna 3/1 Jugowice | Przebudowa pieca kaflowego | 6.588,00 |
| 11 | Piastowska 9/1 Walim | Budowa pieca kaflowego | 9.687,60 |
| 12 | Sienkiewicza 81/6 Dziećmorowice | Rozebranie i budowa pieca kaflowego | 10.584,00 |
| 13 | Wyszyńskiego 65/5 Walim | Przebudowa pieca kaflowego | 7.236,00 |
| | | Razem | 88.762,89 |

Tabela nr 11. Piece - budowa, przebudowa /+partycypacja/

Źródło: ABK Sp. z o.o.

RAPORT O STANIE GMINY WALIM – 2023

Remonty instalacji elektrycznej

Wykonano prace związane z instalacjami elektrycznymi i infrastrukturą teletechniczną, polegające na bieżącym usuwaniu awarii, częściowej bądź całkowitej wymianie instalacji elektrycznych, osprzętu oraz aparatury elektrycznej (zabezpieczenia, punkty świetlne), celem zapewnienia ciągłości dostaw energii oraz zapewnienia bezpieczeństwa dla osób i mienia.

W częściach wspólnych budynków tradycyjne źródła światła wymieniono na oświetlenie w technologii LED, co znacząco obniżyło koszty zużycia energii elektrycznej a także poprawiło komfort życia mieszkańcom.

Wymieniono kompleksowo wewnętrzne instalacje elektryczne w 13 lokalach mieszkalnych: Wyszyńskiego 1/4 i 87/4, Kościuszki 33/1 i 20/8, Piastowska 9/1, Nowa Kolonia 5/4, Konopnickiej 2b i 2/6, Różana 23/1 w Walimiu, Rzeczką 5/2, Główna 8/1 w Jugowicach, Bystrzycka 58/10 w Dziećmorowicach, Niedźwiedzica 34/1.

Dzięki podjętym działaniom zastąpiono źródła ciepła na opał stały, elektrycznymi promiennikami ciepła w 6 z wymienionych powyżej lokalach mieszkalnych.

| Lp. | Gmina Walim | Opis | Kwota |
|-----|--------------------------------|--|-------------------|
| 1 | Kościuszki 33/1 Walim | Modernizacja instalacji elektrycznej z montażem ogrzewania | 3.700,00 |
| 2 | Zasób mieszkaniowy Gminy Walim | Szafka do pomiaru energii elektrycznej | 35,30 |
| 3 | Rzeczką 5/2 | Modernizacja instalacji elektrycznej oraz ogrzewanie elektryczne | 22.700,00 |
| 4 | Zasób mieszkaniowy Gminy Walim | Sprzęt do szafki do pomiaru energii elektrycznej | 316,45 |
| 5 | Zasób mieszkaniowy Gminy Walim | Sprzęt do szafki do pomiaru energii elektrycznej | 28,99 |
| 6 | 3-go Maja 20 Walim | Oprawa oświetleniowa z czujką ruchu | 96,09 |
| 7 | Zasób mieszkaniowy Gminy Walim | Sprzęt do szafki do pomiaru energii elektrycznej | 27,43 |
| 8 | Konopnickiej 2b Walim | Wymiana instalacji elektrycznej | 9.800,00 |
| 9 | Piastowska 9/1 Walim | Wykonanie ogrzewania elektrycznego | 18.800,00 |
| 10 | Piastowska 9/1 Walim | Wymiana instalacji elektrycznej | 10.800,00 |
| 11 | Główna 8/1 Jugowice | Modernizacja instalacji elektrycznej | 4.000,00 |
| 12 | Różana 23/1 Walim | Wymiana instalacji elektrycznej | 3.500,00 |
| 13 | Bystrzycka 58/10 Dziećmorowice | Wymiana instalacji elektrycznej | 6.900,00 |
| 14 | Konopnickiej 2/6 Walim | Wymiana instalacji i ogrzewanie | 13.400,00 |
| 15 | Wyszyńskiego 12/8 Walim | Modernizacja instalacji elektrycznej | 3.500,00 |
| 16 | Kościuszki 20/8 Walim | Wymiana instalacji elektrycznej | 16.800,00 |
| 17 | Budynki Gminy Walim | Naświetlacze LED | 485,11 |
| 18 | Nowa Kolonia 5/4 Walim | Wymiana instalacji elektrycznej i ogrzewanie | 8.800,00 |
| 19 | Konopnickiej 2b Walim | Sprawdzenie instalacji elektrycznej | 250,00 |
| 20 | Konopnickiej 2/5 Walim | Sprawdzenie instalacji elektrycznej | 250,00 |
| 21 | 3-go Maja 20 Walim | Usunięcie awarii instalacji elektrycznej | 250,00 |
| 22 | Główna 19-20/2 Zagórze Śląskie | Usunięcie awarii instalacji elektrycznej | 300,00 |
| 23 | Kościuszki 33/4 Walim | Usunięcie awarii instalacji elektrycznej | 300,00 |
| 24 | Główna 3/2 Jugowice | Usunięcie awarii instalacji elektrycznej | 400,00 |
| 25 | Niedźwiedzica 34/1 | Wymiana instalacji elektrycznej | 8.900,00 |
| 26 | Wyszyńskiego 1/4 Walim | Wymiana instalacji elektrycznej | 8.900,00 |
| 27 | Wyszyńskiego 87/4 Walim | Wymiana instalacji elektrycznej | 9.000,00 |
| 28 | Różana 21 Walim | Naświetlacz LED | 139,73 |
| | | Razem | 152.379,10 |

Tabela nr 12. Remonty instalacji elektrycznej

Źródło: ABK Sp. z o.o.

RAPORT O STANIE GMINY WALIM – 2023

Remonty hydrauliczne i gazowe

Wykonano prace konserwacyjne, remontowe i modernizacyjne oraz związane z usuwaniem awarii. Roboty wykonywano w celu zapewnienia mieszkańcom nieprzerwanych dostaw wody pitnej, odprowadzenia ścieków i bezpiecznych dostaw paliw gazowych. Przeprowadzono szereg prac na wewnętrznych instalacjach budynków.

Wymieniono instalacje wodno-kanalizacyjne w lokalach: Kościuszki 5/12 i 20/8 w Walimiu, Sienkiewicza 7/5 i 7/1 w Dziećmorowicach, Rzeczką 5/2. Ważne prace wykonano w budynku przy ulicy Kościuszki 2 w Walimiu, polegające na częściowej wymianie pionu wodnego \varnothing 50 oraz w budynku Wyszyńskiego 86 w Walimiu, związane z kompleksową wymianą hydroforu. Zmodernizowano kotłownię w budynku Długa 4 w Walimiu.

Wykonywano także prace związane z poprawą gospodarki wodomierzowej.

| Lp. | Gmina Walim | Opis | Kwota |
|-----|---|--|------------------|
| 1 | Kościuszki 37/5 Walim | Podłączenie kuchni i próba szczelności | 280,80 |
| 2 | 3-go Maja 17/5 Walim | Materiały hydrauliczne | 83,26 |
| 3 | Długa 8 Walim | Pompa obiegowa | 349,50 |
| 4 | Kościuszki 13/5 Walim | Materiały hydrauliczne | 455,41 |
| 5 | Kościuszki 5/12 Walim, Sienkiewicza 7/5 Dziećmorowice | Naprawa instalacji wodnej | 1.566,00 |
| 6 | 3-go Maja 17 Walim | Materiały hydrauliczne | 172,10 |
| 7 | Długa 8 Walim | Prace hydrauliczne | 1.168,50 |
| 8 | Sienkiewicza 7/1 Dziećmorowice, Rzeczką 5/2 | Materiały hydrauliczne | 2.239,14 |
| 9 | Kościuszki 7/7 Walim | Wymiana wodomierza | 134,07 |
| 10 | Kościuszki 20 Walim | Sprawdzenie i doszczelnienie instalacji gazowej na budynku | 486,00 |
| 11 | Konopnickiej 2/6 Walim, Wyszyńskiego 14/3 Walim | Próba szczelności | 550,80 |
| 12 | Kościuszki 2 Walim | Częściowy remont instalacji wodnej | 4.752,00 |
| 13 | Kolejowa 1 Zagórze Śląskie | Udrożnienie kanalizacji | 486,00 |
| 14 | Piastowska 9/1 Walim, Kościuszki 20/4 Walim | Materiały hydrauliczne | 310,12 |
| 15 | Niedźwiedzica 34/4, Bystrzycka 47 Dziećmorowice | Wymiana wodomierza Wymiana dolnopłuka WC | 750,60 |
| 16 | Wyszyńskiego 60/3 Walim | WC oraz osprzęt hydrauliczny | 466,94 |
| 17 | Wodomierze, plombowanie | Wodomierze plombowanie | 171,72 |
| 18 | Wyszyńskiego 65 Walim | Remont instalacji wodnej w budynku | 523,17 |
| 19 | Stacja PKP Jugowice | Naprawa hydroforu | 486,00 |
| 20 | Główna 8/2 Jugowice | Podłączenie pieca | 65,83 |
| 21 | Konopnickiej 2a/1 Walim | Usunięcie wycieku z instalacji wodnej | 270,00 |
| 22 | Konopnickiej 2/5 Walim | Próba szczelności | 184,50 |
| 23 | Wyszyńskiego 12/8 Walim | Próba szczelności | 184,50 |
| 24 | Kościuszki 20/8 Walim | Materiały hydrauliczne | 1.982,08 |
| 25 | Konopnickiej 2/5 Walim | Próba szczelności | 184,50 |
| 26 | Bystrzycka 8/1 Dziećmorowice | Awaria instalacji wodnej | 626,40 |
| 27 | 3-go Maja 10/5 Walim | Próba szczelności | 184,50 |
| 28 | Wyszyńskiego 86 Walim | Wymiana hydroforu | 6.516,72 |
| 29 | Niedźwiedzica 34/2 | Usunięcie nieszczelności przy wodomierzu | 172,80 |
| 30 | Długa 8 Walim | Montaż kotła gazowego | 18.443,60 |
| 31 | Bystrzycka 64/4 Dziećmorowice | Wymiana instalacji gazowej | 858,60 |
| 32 | Bystrzycka 48 Dziećmorowice | Rozmrożenie instalacji wodnej | 486,00 |
| | | Razem | 45.592,16 |

Tabela nr 13. Roboty hydrauliczne i gazowe

Źródło: ABK Sp. z o.o.

RAPORT O STANIE GMINY WALIM – 2023

Wykonanie remontów i naprawy dachów

Wykonano prace związane z modernizacją kominów, polegające na uszczelnieniu ich wkładami ochronnymi, dla lokali mieszkalnych: Bystrzycka 48/6 w Dziećmorowicach, Kościuszki 33/5 i 37/5 w Walimiu.

Ponadto brygada pracowników gminnych, wykonała prace dekarские na dachu budynku przy ulicy 3-go Maja 20 w Walimiu.

| Lp. | Gmina Walim | Opis | Kwota |
|-----|-------------------------------|---------------------------------|------------------|
| 1 | Kościuszki 31 Walim | Wymiana daszków typu Napoleonki | 1.000,00 |
| 2 | Bystrzycka 48/6 Dziećmorowice | Montaż wkładu kominowego | 6.102,00 |
| 3 | Kościuszki 33/5 Walim | Montaż wkładu kominowego | 6.048,00 |
| 4 | Kościuszki 37/5 Walim | Montaż wkładu ochronnego | 6.642,00 |
| 5 | Wyszyńskiego 65 Walim | Remont komina | 2.900,00 |
| 6 | 3-go Maja 20 Walim | Papa na dach | 1.686,55 |
| | | Razem | 24.378,55 |

*Tabela nr 14. Wykonanie remontów dachów
Źródło: ABK Sp. z o. o.*

Wykonanie projektów

W zakresie opracowania projektów wykonano dokumentację dla lokalu mieszkalnego numer 7, w budynku przy ulicy Mickiewicza 3 w Walimiu, w celu wykonania w nim ogrzewania gazowego w miejsce dotychczasowego tradycyjnego.

| Lp. | Gmina Walim | Opis | Kwota |
|-----|-----------------------|--------------------|---------------|
| 1 | Mickiewicza 3/7 Walim | Projekt ogrzewania | 600,00 |
| | | Razem | 600,00 |

*Tabela nr 15. Wykonanie projektów
Źródło: ABK Sp. z o. o.*

Wykonanie instalacji nawiewno-wywiewnych

Brygada pracowników gminnych wykonała instalację wentylacji nawiewno-wywiewnej dla lokalu mieszkalnego, położonego w Walimiu przy ulicy Wyszyńskiego 60.

| Lp. | Gmina Walim | Opis | Kwota |
|-----|-------------------------|----------------------------|-----------------|
| 1 | Wyszyńskiego 60/3 Walim | Zakup materiałów | 3.951,98 |
| 2 | Wyszyńskiego 60/3 Walim | Zakup kratki wentylacyjnej | 66,21 |
| | | Razem | 4.018,19 |

*Tabela nr 16. Wykonanie instalacji nawiewno-wywiewnych
Źródło: ABK Sp. z o. o.*

VII. GOSPODAROWANIE MIENIEM KOMUNALNYM GMINY WALIM

Wójt gminy Walim gospodaruje mieniem komunalnym na podstawie obowiązujących przepisów prawa, w tym między innymi:

1. Ustawy o gospodarce nieruchomościami z dnia 21 sierpnia 1997 roku (Dz. U. z 2023 r. poz. 344 ze zm.),
2. Uchwały Nr XXX/281/2021 Rady Gminy Walim z dnia 28 września 2021 roku w sprawie zasad gospodarowania nieruchomościami stanowiącymi własność Gminy Walim i nabywania nieruchomości do gminnego zasobu (ze zmianami).

Powierzchnie gruntów

Powierzchnie gruntów w 2023 roku wynosiły:

- 520,00 ha stanowiące własność gminy,
 - ✚ w tym 18,82 ha w użytkowaniu wieczystym osób prawnych i fizycznych,
- 502,09 ha stanowiące gminny zasób nieruchomości,
 - ✚ w tym 0,91 ha stanowiące własność Skarbu Państwa w użytkowaniu wieczystym gminy,
- 215,01 ha grunty wdzierżawione osobom prawnym i fizycznym.

Sprzedaż działek

- sprzedano 1 działkę (teren zieleni), tj. działka nr 326/3 o pow. 0,1976 ha w Walimiu,
- sprzedano 3 działki użytkowane rolniczo o łącznej powierzchni 0,5229 ha, w tym: dz. nr 228 o pow. 0,1410 ha w Niedźwiedzicy, dz. nr 359 o pow. 0,1079 ha w Zagórze Śląskim, dz. nr 29/5 o pow. 0,2740 ha w Glinnie,
- sprzedano 2 działki zabudowane garażem o łącznej powierzchni 0,0049 ha, w tym: dz. nr 24/3 o pow. 0,0024 ha w Niedźwiedzicy, dz. nr 748/12 o pow. 0,0025 ha w Walimiu;
- sprzedano 1 działkę pod zabudowę wiejską wielofunkcyjną, tj. dz. 30/7 o pow. 0,1482 ha w Michałkowej.

RAPORT O STANIE GMINY WALIM – 2023

Sprzedaż nieruchomości

W 2023 roku Gmina Walim sprzedała z gminnego zasobu następujące nieruchomości:

- 16 lokali mieszkalnych wraz ze sprzedażą gruntu pod budynkami o powierzchni 0,2572 ha: tj.:
 - ✚ w Walimiu: ul. Mickiewicza 5/6, ul. kard. St. Wyszyńskiego 23/3, ul. Wzgórze Wawel 2/5, ul. Boczna 6/6; ul. Szkolna 2/6 i 2/1;
 - ✚ w Jugowicach: ul. Główna 15/4 i 21/2, ul. Górna 81/2;
 - ✚ w Dziećmorowicach: ul. H. Sienkiewicza 7/1, 8/1, 14/3, ul. Bystrzycka 29/2 i 46/3;
 - ✚ w Zagórzcu Śląskim: ul. Główna 33/2 i 20/3.

Dzierżawa, najem garaży, pomieszczeń garażowo - gospodarczych, gospodarczych stanowi pow. 2 111 m².

Wydano i zrealizowano 23 zarządzenia w sprawie gospodarowania mieniem komunalnym, w tym:

- 19 zarządzeń w sprawie ogłoszenia wykazów nieruchomości gminnych przeznaczonych do sprzedaży, dzierżawy lub najmu,
- 4 zarządzenia w sprawie ustalenia ceny wywoławczej nieruchomości do drugiego przetargu lub kolejnego przetargu.

Umowy dzierżawy/najmu

Zostały zawarte 182 nowe umowy na oddanie nieruchomości gminnych w dzierżawę lub najem (w tym kontynuacja umów oraz umowy nowo zawarte).

Realizacja uchwał

- Uchwała Nr XLVIII/424/2023 Rady Gminy Walim z dnia 31 stycznia 2023 roku w sprawie zmiany Uchwały Nr XXX/281/2021 Rady Gminy Walim z dnia 28 września 2021 roku w sprawie zasad gospodarowania nieruchomościami stanowiącymi własność Gminy Walim i nabywania nieruchomości do gminnego zasobu,
- Uchwała Nr LI/440/2023 Rady Gminy Walim z dnia 25 kwietnia 2023 roku w sprawie wyrażenia zgody na udzielenie bonifikaty od opłaty rocznej z tytułu trwałego zarządu nieruchomości na rzecz Centrum Sportu i Rekreacji w Walimiu,

RAPORT O STANIE GMINY WALIM – 2023

- Uchwała Nr LI/441/2023 Rady Gminy Walim z dnia 25 kwietnia 2023 roku w sprawie wyrażenia zgody na udzielenie bonifikaty od opłaty rocznej z tytułu trwałego zarządu nieruchomości na rzecz Ośrodka Pomocy Społecznej w Walimiu,
- Uchwała Nr LI/443/2023 Rady Gminy Walim z dnia 25 kwietnia 2023 roku w sprawie zmiany Uchwały Nr XXX/281/2021 Rady Gminy Walim z dnia 28 września 2021 roku w sprawie zasad gospodarowania nieruchomościami stanowiącymi własność Gminy Walim i nabywania nieruchomości do gminnego zasobu,
- Uchwała Nr LVII/496/2023 Rady Gminy Walim z dnia 28 listopada 2023 roku w sprawie zobowiązania Wójta Gminy Walim do indywidualnego określania warunków sprzedaży nieruchomości gruntowych na rzecz ich użytkowników wieczystych,
- Uchwała Nr LVII/503/2023 Rady Gminy Walim z dnia 28 listopada 2023 roku w sprawie zmiany Uchwały Nr XXX/281/2021 Rady Gminy Walim z dnia 28 września 2021 roku w sprawie zasad gospodarowania nieruchomościami stanowiącymi własność Gminy Walim i nabywania nieruchomości do gminnego zasobu.

RAPORT O STANIE GMINY WALIM – 2023

VIII. GOSPODARKA FINANSOWA GMINY WALIM

Budżet Gminy Walim na 2023 rok przyjęty Uchwałą Nr XLVI/400/2022 Rady Gminy z dnia 20 grudnia 2022 r. ustalił planowane dochody na kwotę 33.332.753,56 zł oraz wydatki na kwotę 45.721.172,13 zł. Różnica pomiędzy planowanymi dochodami a wydatkami, czyli deficyt budżetu wyniósł 12.388.418,57 zł. Zaplanowano przychody na kwotę 13.988.418,57 zł. Zaplanowano emisje obligacji w kwocie 11.100.000 zł oraz wolne środki w kwocie 2,888.415,57 zł i rozchody z tytułu spłaty rat kredytów i pożyczek w wysokości 1.600.000 zł. W ciągu 2023 roku w wyniku dokonywanych zmian wielkość dochodów została ustalona na kwotę 44.692.531,25 zł natomiast wydatków 55.622.465,95 zł. Deficyt budżetu, to kwota 5.968.597,58 zł. Planowane przychody, to kwota 18.211.974,70 zł - są to wolne środki, o których mowa w art. 217 ust. 2 pkt 6 ustawy o finansach publicznych, niewykorzystane środki oraz emisja obligacji, natomiast planowane rozchody, to kwota 7.282.040,00 zł.

Uchwalony budżet w ciągu roku był zmieniany uchwałami rady gminy oraz zarządzeniami wójta gminy, w wyniku, których nastąpiło:

- zwiększenie planowanych dochodów o 11.359.777,69 zł
- zwiększenie planowanych wydatków o 9.901.293,82 zł

Po dokonanych zmianach różnica między planowanymi dochodami i wydatkami na 31 grudnia 2023 roku wyniosła – 10.929.834,70 zł - deficyt budżetu. Planowane przychody zostały określone ogółem na 18.211.974,70 zł, natomiast planowane rozchody, to kwota 7.282.040,00 zł.

Poniższa tabela przedstawia realizację budżetu w 2023 roku.

| WYSZCZEGÓLNIENIE | PLAN PO ZMIANACH /zł/ | WYKONANIE /zł/ | % |
|--------------------------|---------------------------------|--------------------------|--------------|
| Dochody budżetowe | 44.692.531,25 | 35.658.896,00 | 79,79 |
| w tym: - dochody bieżące | 34.908.473,53 | 34.152.936,17 | 97,84 |
| - dochody majątkowe | 9.784.057,72 | 1.505.959,83 | 15,39 |
| Wydatki budżetowe | 55.622.465,95 | 45.001.378,96 | 80,91 |
| w tym: - wydatki bieżące | 37.653.950,72 | 35.619.904,44 | 94,60 |
| - wydatki majątkowe | 17.968.515,23 | 9.381.474,52 | 94,60 |
| RÓŻNICA | -10.929.834,70 | -9.342.482,96 | 85,48 |

*Tabela nr 17. Realizacja budżetu w 2023 roku
Źródło: Urząd Gminy Walim*

RAPORT O STANIE GMINY WALIM – 2023

Kolejna tabela przedstawia wykonanie podstawowych wskaźników obrazujących finanse gminy w 2023 roku.

| TREŚĆ | PLAN /zł/ | WYKONANIE /zł/ | WSKAŹNIK /%/ |
|--|----------------|-------------------|-----------------|
| Dochody ogółem | 44.692.531,25 | 35.658.896,00 | 79,79 |
| Dochody bieżące | 34.908.473,53 | 34.152.936,17 | 97,84 |
| Dochody majątkowe | 9.784.057,72 | 1.505.959,83 | 15,39 |
| Sprzedaż mienia | 824.500,00 | 453.633,29 | 55,02 |
| Wydatki ogółem | 55.622.465,95 | 45.001.378,96 | 80,91 |
| Wydatki bieżące | 37.653.950,72 | 35.619.904,44 | 94,60 |
| Wydatki majątkowe | 17.968.515,23 | 9.381.474,52 | 52,21 |
| Wynik budżetu | -10.929.834,70 | -9.342.482,96 | 85,48 |
| Przychody budżetu, w tym: | 18.211.974,70 | 20.761.974,70 | 114,00 |
| - wolne środki, zgodnie z art. 217 ufp | 104.475,67 | 2.654.475,67 | 2.540,76 |
| - nadwyżka budżetowa z lat ubiegłych | 1.325.499,03 | 1.325.499,03 | 100,00 |
| Rozchody budżetu | 7.282.040,00 | 7.282.040,00 | 100,00 |
| Kwota długu, w tym: | 18.562.000,00 | 18.562.000,00 | 100,00 |
| - z tytułu kredytów i pożyczek | 1.780.000,00 | 1.780.000,00 | 100,00 |
| - emisja obligacji | 16.782.000,00 | 16.782.000,00 | 100,00 |

Tabela nr 18. Wykonanie podstawowych wskaźników obrazujących finanse gminy w 2023 roku

Źródło: Urząd Gminy Walim

RAPORT O STANIE GMINY WALIM – 2023

Zrealizowane dochody ogółem stanowią 79,79 % założeń planu rocznego, natomiast dochody bieżące osiągnęły 97,84 % planu rocznego. Wykonanie dochodów majątkowych, to 15,39 % planu rocznego. W 2023 roku gmina utraciła dochody w wysokości 22.101,38 zł, jest to wynik przyjęcia przez radę gminy na 2023 rok niższych stawek niż maksymalne wynikające z rozporządzeń, w podatku od środków transportowych ze skutkami w wysokości 22.101,38 zł. Umorzono odsetki od zaległości podatkowych na kwotę 27.547,00 zł.

Gmina utraciła dochody w opłacie za wywóz śmieci w wysokości 33.183,30 zł.

Wydatki ogółem zrealizowano w 80,91 %, natomiast bieżące wydatki osiągnęły poziom 94,60%. Wskaźnik realizacji wydatków majątkowych został wykonany w 52,21 %.

Zaplanowane przychody budżetu na kwotę 18.211.974,70 zł zrealizowano w 114 %.

Rozchody budżetu zrealizowano w kwocie 7.282.040,00 zł, tj. 100 % planu rocznego.

Gmina w związku z konfliktem na Ukrainie udzielała pomocy Uchodźcom w zakresie zakwaterowania, nadania numeru PESEL. Z dotacji z Funduszu Pomocy wydano 3.963.059,98 zł oraz na zadania oświatowe 1.102.251,26 zł.

Ośrodek Pomocy Społecznej wypłacał z Funduszu Pomocy zasiłki rodzinne, 300+, dofinansował wyżywienie dzieci w szkole i stypendia w wysokości 178.091,00 zł. Do szkół podstawowych w Walimiu i Jugowicach uczęszcza 66 dzieci z Ukrainy, wydano na ten cel 570.738,65 zł z Funduszu Pomocy na zadania oświatowe.

Wydatki ogółem zrealizowano w 92,47 %, natomiast bieżące wydatki osiągnęły poziom 94,53%. Wskaźnik realizacji wydatków majątkowych został wykonany w 82,24 %.

Zaplanowane przychody budżetu na kwotę 8.474.597,58 zł zrealizowano w 90,16 %.

Rozchody budżetu zrealizowano w kwocie 2.506.000,00zł, tj. 100 % planu rocznego.

IX. WYKAZ TABEL I WYKRESÓW

| | strony |
|---|---------|
| Tabele: | |
| • Tabela nr 1. Obiekty wpisane do Rejestru Zabytków | 8 |
| • Tabela nr 2. Obiekty wpisane do tworzonej Gminnej Ewidencji Zabytków | 9 - 13 |
| • Tabela nr 3. Ludność Gminy Walim w podziale wiekowym | 24 |
| • Tabela nr 4. Ludność ukraińska w Gminie Walim w podziale miesięcznym | 25 |
| • Tabela nr 5. Stopa bezrobocia w % | 34 |
| • Tabela nr 6. Uchwały zrealizowane i w realizacji | 35 |
| • Tabela nr 7. Uchwały podjęte w 2023 roku | 36 - 46 |
| • Tabela nr 8. Zarządzenia podjęte w 2023 roku | 56 - 60 |
| • Tabela nr 9. Zakup materiałów budowlanych | 63 |
| • Tabela nr 10. Stolarka okienna i drzwiowa | 64 |
| • Tabela nr 11. Piece - budowa, przebudowa /+partycypacja/ | 64 |
| • Tabela nr 12. Remonty instalacji elektrycznej | 65 |
| • Tabela nr 13. Roboty hydrauliczne i gazowe | 66 |
| • Tabela nr 14. Wykonanie remontów dachów | 67 |
| • Tabela nr 15. Wykonanie projektów | 67 |
| • Tabela nr 16. Wykonanie instalacji nawiewno-wywiewnych | 67 |
| • Tabela nr 17. Realizacja budżetu w 2023 roku | 71 |
| • Tabela nr 18. Wykonanie podstawowych wskaźników obrazujących finanse gminy w 2023 roku | 72 |
| Wykresy: | |
| • Wykres nr 1. Rodzaje dróg w Gminie Walim | 20 |
| • Wykres nr 2. Podział dróg stanowiących własność Gminy Walim | 21 |
| • Wykres nr 3. Drogi w masie mineralno-bitumicznej | 21 |
| • Wykres nr 4. Powierzchnie gospodarstw w podziale na grupy obszarowe | 26 |
| • Wykres nr 5. Struktura użytkowania gruntów | 27 |